MARIA GRIGORUȚA - IONEL IONIȚA - ELENA MARCU

IZVOARE CARTOGRAFICE
HĂRȚI ȘI PLANURI

DIN COLECȚIA MUZEULUI MUNICIPIULUI BUCUREȘTI

https://biblioteca-digitala.ro

https://biblioteca-digitala.ro

https://biblioteca-digitala.ro

Maria Grigoruță Ionel Ioniță Elena Marcu

IZVOARE CARTOGRAFICE

HĂRȚI ŞI PLANURI

DIN COLECȚIA MUZEULUI MUNICIPIULUI BUCUREŞTI

București, 2007

https://biblioteca-digitala.ro

Muzeul Municipiului Bucureşti

Grafică şi tehnoredactare - Ştefan Csampai
Foto - Octavian Şerbănescu
- Oana Cohn
Lectura textului - Maria Anca Stoenescu

Coperta - Christopher Weigel, Atlas Geografico - Istoric

MUZEUL MUNICIPIULUI BUCUREŞTI
BIBLIOTECA
NR. INVENTAR: 53389
COTA:

Descrierea CIP a Bibliotecii Naţionale a României
IONIŢĂ, IONEL
Izvoare cartografice: hărţi şi planuri din colecţia Muzeului Municipiului Bucureşti / dr. Ioniţă Ionel, Marcu Elena, Grigoruţă Maria - Bucureşti: Editura Muzeului Municipiului Bucureşti, 2007
ISBN 978-973-87450-7-0

I. Marcu, Elena
II. Grigoruţă, Maria

069.02(498 Buc.):528.9

https://biblioteca-digitala.ro

Hărțile au fost și sunt pentru om mijlocul cel mai eficient de a comunica o multitudine de informații, de a aduce la cunoștință date remarcabile, de la relieful pământului și până la tot ce poate fi în legătură cu ființa umană. „Dacă ne referim la cartografie sau hărți, pe acestea, în afară de orientarea geografică pentru care sunt făcute, aflăm adesea o bogată iconografie, care de cele mai multe ori redă lucruri văzute de geografi sau de călători" spunea Aurelian Sacerdoțeanu în martie 1971 prezentând una din puținele lucrări cu subiect cartografic publicate la noi[1].

Aruncând o scurtă privire în DEXI vedem că harta este o „reprezentare grafică în plan orizontal, parțială sau totală, a suprafeței Pământului sau a unei părți din ea, generalizată sau micșorată conform unei anumite scări de proporții, care este întocmită pe baza unei proiecții cartografice"[2].

Alcătuirea hărților a dat astfel naștere unei noi științe, *cartografia* (știința care se ocupă cu studiul tehnicii și metodelor de întocmire a hărților și planurilor topografice[3]) și unei noi meserii aceea de *cartograf.*

Cel dintâi care utilizează o metodă de reprezentare plană a Pământului sub forma unei hărți este Anaximandru din Milet în sec. al-VI-lea î.C.[4] Deși filozof prin formație el se pare că este autorul primei hărți a Pământului locuit și cunoscut la vremea aceea.

---

[1] Aurelian Sacerdoțeanu, *Cuvânt înainte*, în dr.Marin Popescu-Spineni, *România în izvoare geografice și cartografice, Din antichitate pînă în pragul veacului nostru*, București, Editura Științifică și Enciclopedică, 1978, pg.7.
[2] *Dicționarul Explicativ Ilustrat al Limbii Române*, Ed.ARC și GUNIVAS, Buc., 2007, pg. 838.
[3] Idem, pg.304.
[4] Dr.Marin Popescu-Spineni, *op.cit.*, Pg.79.

https://biblioteca-digitala.ro

Desenarea hărților, chiar dacă de multe ori cu naivitate, de la Anaximandru și pînă la Mercator, considerat a fi primul cartograf în adevăratul sens al cuvântului, cunoaște un moment de excepție prin Ptolemeu. Lucrarea sa intitulată *Geografia* nu mai păstrează, din păcate, planșele care o însoțeau și care alcătuiau un adevărat Atlas. Este de menționat, însă, un fapt de o importanță deosebită, care rezultă din datele conținute în textul Geografiei și anume că Ptolemeu poate fi considerat ca cel care a pus bazele metodei de proiectare plană pentru desenarea hărților.

Primele lucrări cartografice ridicate pe baze științifice au ca punct de pornire lucrările lui Gerardus Mercator, completate și reinterpretate de-a lungul secolelor de iluștri cartografi precum: Sebatsian Műnster, Wolfgang Lazius, Abraham Ortelius, Ioan Sambucus, Nicolas Sanson, Nicolaus Visscher, Nicolas de Fer, Guillaume de l'Isle, Matheus Seutter, etc. Ei au perfecționat metoda de cartografiere, ceea ce a permis o mai largă circulație a informațiilor, crescând interesul cu care privea Apusul evenimentele economice, politice și militare, ce s-au succedat în această parte a lumii.

Editarea volumului „Izvoare cartografice: hărți și planuri din colecția Muzeului Municipiului București" aduce o nouă contribuție privind valorificarea celor mai interesante și originale realizări cartografice elaborate între secolele XVI - XIX, existente în patrimoniul Muzeului Municipiului București.

Fără a avea pretenția unei prezentări exhaustive, în volum se fac referiri în primul rând la acele lucrări cartografice ce reprezintă o sursă de informație privind teritoriul țării noastre în contextul european și mondial și apoi la exemplarele deosebite din colecția muzeului indiferent de zona din care fac parte.

https://biblioteca-digitala.ro

Plasată la Dunărea de Jos, pe vechile drumuri de legătură între Orient și Occident, într-o zonă de tangență și permanentă schimbare, păstrătoare a unor valoroase resurse naturale, Țările Române se regăsesc în hărți și planuri din diverse epoci cu referire atât la geografia fizică (configurații teritoriale, forme de relief, sisteme hidrografice) cât și la unele aspecte administrative (delimitări ale unor teritorii în districte, județe), demografice (amplasarea în teritoriu a unor cetăți, orașe, târguri, sate, însoțite de vignete ce le departeajează după importanța lor în epocă și care sugerează densitatea locuitorilor în diferite așezări), ori istorice (ciocniri armate figurate prin două săbii încrucișate însoțite uneori de anul în care a avut loc evenimentul sau cu o legendă explicativă).

Atunci când hărțile sunt lipsite de date istorice concrete autorii își ornează cartușele cu mici scene sugerând înfruntările armate din epocă sau cu imagini alegorice.

Prin prezentarea chiar și parțială a colecției de hărți ce se află în patrimoniul M.M.B., am căutat să evidențiem, încă o dată, bogăția de informații pe care aceste materiale le pun la îndemâna cercetătorilor din diverse domenii precum și a pasionaților de cartografie.

Publicarea hărților și planurilor aflate în Muzeul Municipiului București se va continua prin apariția volumului al doilea care urmează să valorifice, în principal, planurile aflate în colecție.

Autorii

https://biblioteca-digitala.ro

Denumire: Hartă „Europa antică"
Autor: Abraham Ortelius
Datare: 1595
Atelier: Anvers
Material: hârtie albă
Tehnică: gravură pe metal cu dăltița, colorată cu acuarelă
Dimensiuni: 450x333 mm imaginea
470x350 mm imaginea + cușeta
545x420 mm hârtia
Nr. inventar: **11.068**
Harta Europei antice, în care mai figurează părți din Asia Mică și litoralul Africii de Nord.
Granițele dintre state sunt punctate și colorate.
Țările apar cu denumirile antice: Britanica Insulae, Hispania, Gallia, Germania, Italia, Pannonia, Dacia (cu triburile care o locuiau în acea perioadă: gepizii, dacii, carpodacii, geții, iazygi, agathyri, bastarnii), Moesia Superior și Inferior, Macedonia, Thracia, Scythia, Sarmația, Epir, Peloponez, Scandinavia.
Cu excepția Peninsulei Scandinave, harta e destul de exactă în privința conturului continentului.
Regimul hidrografic este bogat ilustrat, în schimb relieful este schematic redat, prin câteva lanțuri de munți: Carpați, Apenini, Pyrinei, Alpi.
Interesantă prezența pe hartă a unor regiuni împădurite care străbat Europa din nordul Galiei și până la Oceanul Înghețat.
Numele unor mări sau localități - date în două versiuni - după diverși autori antici (Plinius, Ptolemeu).
Comentarii diverse în limba latină: Arctica e „ARCTOA Regio ubi Hyperborei, et Pterophori"; Groenlanda e „Insula que haecteus falso Thule eredita fuid".
Titlul, autorul, incluse în interiorul unui cartuș plasat în stânga sus.
Anul notat într-un cartuș oval aflat, în câmpul drept jos „CUM PRIVILEGIO DECENALI, IMP. REGIS ET BRABANTIAE CANCELARIAE. 1595".
Într-un cartuș din câmpul stâng jos, apare următoarea precizare „CLARISS. D. NICOLAO ROCCOXIO I. U. L. PATRICIO ANTUERP. EIUSDEMQ. URBIS SENATORI. HANC ANTIQUAE EUROPAE, NOVAM TABULAM, ABRAH. ORTELIUS DEVOTISSIME DEDICAB."
Harta face parte din atlasul „Theatrum Orbis terrarum".
Pe spatele hărții, pe o pagină, un text în limba latină privind Europa.
Scara lipsește.

https://biblioteca-digitala.ro

Abraham Ortelius, „EUROPAM, SIVE CELTICAM VETEREM, sic describere conabar Abrah. Ortelius... Anvers, 1595."

https://biblioteca-digitala.ro

Denumire: Hartă „Imperiul roman"

Autor: M. Tavernier

Datare: sec. XVII (?)

Material: hârtie vărgată, gălbuie, cu filigran

Tehnică: gravură pe metal cu dăltița, colorată cu acuarelă

Dimensiuni: 374x520 mm imaginea
379x523 mm imaginea + cușeta
395x540 mm hârtia

Nr. inventar: **11.075**

Harta Europei cu teritoriile existente în epoca stăpânirii romane, figurate din sudul Peninsulei Scandinave și până în nordul Africii: HISPANIA, GALIA, GRECIA, GERMANIA, ITALIA, BRITANIA, etc.
Contururile continentelor și insulelor accentuate cu galben și albastru.
Teritoriul Daciei, figurat în spațiul dintre Carpați și Dunăre (aceasta vărsându-se în Marea Neagră prin șase guri) este notat cu denumirea de „DACIA ANTIQUA", iar teritoriile din sud figurează cu denumirea de „DACIA RIP(ENSIS)" și „DACIA MEDITER(ANEA)".
În partea nord-estică, notate teritoriile locuite de heruli, peucini, bastarni.
Regimul hidrografic bogat reprezentat prin râuri, fluvii, mări și oceane.
Schematic redate și formele de relief.
Orașele au vignete și sunt colorate cu roșu, precum Zarmizegethuza.
Denumirile sunt notate în limba latină.
Titlul, autorul, apar notate într-un cartuș plasat în colțul stâng de sus, flancat la dextra și la senestra de două sirene; în partea superioară este gravat: „Cum Privilegio Regis".
Harta face parte din Atlas Major.

Scara lipsește.

https://biblioteca-digitala.ro

M. Tavernier, „PATRIARCHATUS ROMANUS PARISIIS aput M. TAVERNIER Scalptorem REGIUM & Excusorum Tabularum Geographicarum Hydrographicarum in Insula Palatii ad insigne Sphaerae Regio", sec. XVII (?).

https://biblioteca-digitala.ro

Denumire: Hartă „Europa"

Autor: Nicolaus Visscher

Datare: 2/2 sec. XVII
Atelier: Amsterdam

Material: hârtie gălbuie, lipită pe suport de carton
Tehnică: gravură pe metal cu dăltița, colorată cu acuarelă

Dimensiuni: 430x535 mm imaginea
437x540 mm imaginea + cușeta
500x590 mm hârtia

Nr. inventar: **11.043**

Hartă întocmită de Nicolaus Visscher, dedicată lui Simon van Hoorn, în care figurează statele Europei din acea vreme.
Pe hartă mai apar părți din: Groenlanda, Asia Mică, Africa de Nord și Rusia asiatică.
Granițele dintre state sunt punctate și colorate. De asemenea, teritoriile apar și ele divers colorate.
Printr-o linie dublă, este marcat Cercul Polar de Nord, care taie Groenlanda, Islanda, Peninsula Scandinaviei și nordul Rusiei.
Regimul hidrografic și formele de relief sumar reprezentate.
Pe teritoriile țărilor prezente pe hartă, sunt figurate foarte multe orașe și sate, care cu greu se pot localiza.
În câmpul din stânga jos, apar titlul, autorul, incluse în interiorul unui cartuș dreptunghiular, pe care se sprijină, la dextra un bărbat și la senestra o femeie, ținând în mână cornul abundenței.
În colțul din dreapta jos, într-un cartuș ornamental, se găsește o dedicație în limba latină „Nobilissimo Prudent Domino D. SIMONI VAN HOORN, Consuli et Senatori Urbis Amstelaedamensis, et Ordinum Belgicae Foederatae nomine ad Magnae Britanniae Regem nuper, Legato extraordinario Tabulam hanc Nicolaus Visscher".
Cartușul surmontat de un scut timbrat de un coif cu viziera închisă, cu o pasăre în vârful lui.
Denumirile sunt în limba latină.
Scara lipsește.

https://biblioteca-digitala.ro

Nicolaus Visscher, "EUROPA delineata et recens edita per NICOLAUM VISSCHER", sec. XVII.

BIBLIOTECA BUCUREȘTI

https://biblioteca-digitala.ro

Denumire: Hartă „Europa"

Autor: I. Chiquet

Datare: 1719

Atelier: Paris

Material: hârtie gălbuie, lipită pe suport de pânză

Tehnică: gravură pe metal cu dăltița, colorată cu acuarelă

Dimensiuni: 225x175 mm imaginea+ cuşeta

Nr. inventar: **69.969**

Hartă înfățișând statele Europei cu contururile punctate şi divers colorate. Pe hartă nu apar menționate Valahia, Moldova, Transilvania, teritoriul de la nord de Dunăre fiind notat cu numele de „HONGRIE".
Elemente de geografie fizică: râuri, lacuri, mări, în general sunt bine reprezentate. Dunărea este redată sub numele de „Danubes Fl.", cu cele trei guri de vărsare în Marea Neagră „Bouches du Danube".
Localitățile mai însemnate sunt evidențiate prin alăturarea de vignete.
Pe hartă sunt menționate meridianele şi paralelele, notându-se cu exactitate meridianul Greenwich.
Titlul, autorul, datarea, sunt înscrise într-un cartuş oval, aflat în câmpul stâng sus, flancat la dextra şi la senestra de câte o ramură de măslin unite în partea inferioară, unde se găsesc trei capete de amoraşi, iar în partea superioară, într-un medalion este gravat bustul unui personaj feminin, văzut din profil.
Harta este executată după observațiile Academiei Regale de Ştiință.
Scara în ore de mers.

https://biblioteca-digitala.ro

I. Chiquet, „L' EUROPE Dressee sur les Observations de Mrs. de l'Academie Royale des Sciences. a Paris I. Chiquet, 1719."

https://biblioteca-digitala.ro

Denumire: Hartă „Europa"

Autor: Iohann Mattäus Hasius
Editată de „Moştenitorii lui Homann"

Datare: 1743

Material: hârtie albă, vărgată, cu filigran

Tehnică: gravură pe metal cu dăltiţa, colorată cu acuarelă (aquaforte)

Dimensiuni: 500x600 mm imaginea
7x7 mm cuşeta

Nr. inventar: **49.461**
Harta Europei, executată de Hasius şi publicată în 1743, în care sunt reprezentate, cu graniţele punctate şi colorate: Portugalia, Spania, Franţa, Germania, Insulele Britanice, Norvegia, Suedia, Danemarca, Polonia, partea europeană a Rusiei, Tartaria Minor, ţările române, Serbia, Croatia, Bosnia, Bulgaria, partea europeană a Turciei, Italia. Sunt figurate şi părţi din nordul Africii şi Asia mică.
Hartă executată cu multă minuţiozitate.
Este indicat Cercul Polar şi cele două tropice.
Sistemul hidrografic bogat ilustrat ca şi aşezările urbane mai importante în epocă.
Ţările române figurează pe hartă cu denumirile de: Transsylvania, Walachia, Moldavia, având însemnate cu vignete, oraşele de reşedinţă: Bucherest, Tergovisto, Yassy, Temeswar, etc.
Titlul, autorul, datarea, plasate în colţul din stânga sus, într-un chenar bogat ornamentat.
Sub cartuş, în partea stângă un personaj feminin încoronat, tronând, şi trei putti. Deasupra cartuşului, personaj înaripat, cântând din trompetă.
Pe manşeta de deasupra cuşetei, un text: „ EUROPE dessinée Suivant les Regles le plus precises d'une nouvelle Projection...par Jean Mattias Has...Publiée par les Heretiers d' Homann l'An 1743 avec Privil Imperial".

Scara în mile germane, engleze, spaniole, italiene, suedeze, ungare, turceşti, leucae gallice şi verste ruseşti.
Deasupra scării o recomandare de utilizare a acesteia.

https://biblioteca-digitala.ro

Iohann Mattäus Hasius, „ EUROPA Secundum legitimas Projectioni...IOH. MATTH. HASIO... Edita curis Homannianorum Heredum A. MDCCXXXXIII"

https://biblioteca-digitala.ro

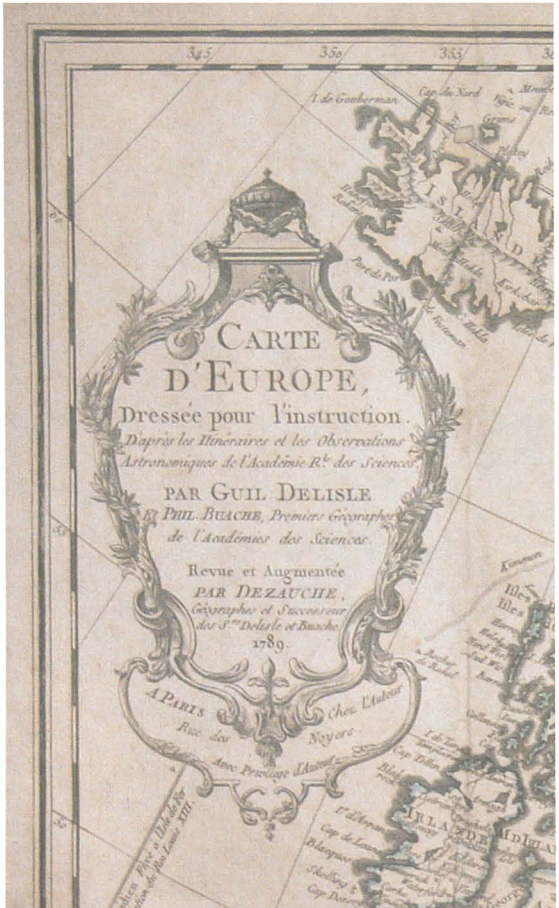

Denumire: Hartă „Europa"
Autori: Guillaume Delisle
Philippe Bauche
Dezauche

Datare: 1789
Atelier: Paris

Material: hârtie albă, vărgată, cu filigran

Tehnică: gravură pe metal cu dăltița, colorată cu acuarelă (aquaforte)

Dimensiuni: 500x618 mm imaginea
512x640 mm imaginea + cușeta
560x750 mm hârtia

Nr. inventar: **106.144**

Harta Europei întocmită de Guillaume Delisle după „itinerariile și observațiile astronomice ale Academiei Regale de Științe", revizuită și completată de Dezauche, geograf și cartograf, succesor al lui Delisle și Bauche.
Este redat conturul statelor europene din 1789.
Granițele statelor sunt punctate și divers colorate.
Harta are însemnări privind atât regimul hidrografic, cât și formele de relief.
Autorii au surprins cele mai importante orașe ale diferitelor țări europene, notate în mare parte cu vignete.
În colțul din dreapta sus, într-un pătrat, figurează partea nordică a hotarului dintre Europa și Asia.
În câmpul drept, în partea centrală, într-un cerc, apare un „avertisment" referitor la guberniile Imperiului Rus (12 în Europa și 4 în Asia).
Titlul, autorii, data, înscrise în partea stângă sus, într-un cartuș rocaille, timbrat în partea superioară de un glob cruciger.
Sub cușetă, apare legenda „Longitude du Meridien de Paris".

Scara lipsește.

https://biblioteca-digitala.ro

GUIL. DELISLE, „CARTE D'EUROPE, Dressée pour l'instruction, D'apres les Itineraires et les Observations Astronomiques de l'Academie R[le] des Sciences PAR GUIL. DELISLE ET PHIL. BUACHE, Premiers Geographes de l'Academies des Sciences Revue et Augumentee PAR DEZAUCHE, Geographes et Successeur des Srs Delisle et Buache 1789 A PARIS ..."

https://biblioteca-digitala.ro

Denumire: Hartă „Sud-estul Europei şi teritoriile aparţinând ruşilor, turcilor şi austriecilor"

Autor: anonim
Gravor: Iunker

Datare: 1789

Material: hârtie vărgată, cu filigran

Tehnică: gravură pe metal cu dăltiţa, colorată cu acuarelă

Dimensiuni: 213x340 mm imaginea
225x352 mm imaginea + cuşeta
261x355 mm hârtia

Nr. inventar: **11.057**

Hartă redând sud-estul Europei, cu terioriile aparţinând ruşilor, turcilor şi austriecilor.
Figurează la vest: Saxonia, Silezia, Cehia, Austria, Moravia, Stiria, Marea Adriatică; în centru Galiţia, Ungaria, Ardealul, Banatul, Valahia, Moldova cu Basarabia; la nord: Polonia, Lituania, Ucraina; la est: Rusia, Marea Neagră; la sud: Bosnia, Dalmaţia, Serbia, Bulgaria, Macedonia, Rumelia şi părţi din Imperiul Otoman.
Graniţele sunt punctate şi colorate.
În ceea ce priveşte ţările române (şi nu numai), harta figurează cu multe erori privind fixarea şi aprecierea distanţelor dintre localităţi, ca şi cursurile râurilor.
Titlul, anul, sunt în limba ungară, gravate în interiorul unui cartuş aflat în partea dreaptă sus.
Sub cuşetă, în partea stângă jos, este notat numele gravorului: „Pösonyi Fi, Iunker mettzette".

Scara în mile comune.

https://biblioteca-digitala.ro

Anonim, „A ROMAL OROSZ s' TÖRÖK Tsaszarok közöttfolyo HADAKOZASNAK TEATROMA 1789"

https://biblioteca-digitala.ro

Denumire: Hartă „Europa"

Autor: Mattäeus Seutter

Datare: sec. XVIII (?)

Material: hârtie groasă, gălbuie, lipită pe suport de carton

Tehnică: gravură cu dăltița, colorată

Dimensiuni: 580x497 mm imaginea + cușeta
620x540 mm harta + suportul

Nr. inventar: **11.111**
Harta redă teritoriile statelor europene, cu granițele punctate și intens colorate, sugerând plasarea lor în epocă.
Culorile folosite în redarea teritoriilor statelor sunt: cu galben Portugalia, Galia, Irlanda, Italia, Suedia, Livonia, Prusia, Moldova cu Basarabia, Valahia, Turcia europeană, Tartaria Minor și Bugaria; cu roz Spania, Anglia, Germania, Rusia cu Laponia; cu verde Scoția, Norvegia, Danemarca, Lituania, Polonia, Ucraina; cu verde deschis Germania Inferioară, Elveția, Ungaria.
Pe hartă mai apar, colorate în alb: nordul Africii, partea asiatică a Turciei, Armenia, Georgia și Ducatul Moscovei.
Rețeaua hidrografică a statelor reprezentate este destul de detailată.
Pe tot cuprinsul hărții, figurate numeroase așezări urbane și rurale, din care unele cu vignete.
Indicat printr-o linie dublă, Cercul Polar, care traversează teritoriul Islandei, Norvegiei, Suediei, Laponiei și nordul Ducatului Moscovei.
Titlul, autorul, gravate în cartușul din stânga sus, în interiorul unui chenar rocaille. În stânga cartușului, personaj feminin stând în picioare. Sub cartuș două personaje alegorice șezând. Deasupra, în zbor, cinci putti.

Scara lipsește.

https://biblioteca-digitala.ro

Mattäeus Seutter, ,, EUROPA RELIGIONIS CHRISTIANAE MORUM ET PACIS AC BELLI ARTIUM CULTU OMNIUM TERRARUM ORBIS PARTIUM PRAESTANTISS. IUXTA RECENTISSIMA EXEMPLARIA ACCURATISSIME excusa et edita à MATTH. SEUTT. CHALC. AUG.", sec. XVIII (?).

https://biblioteca-digitala.ro

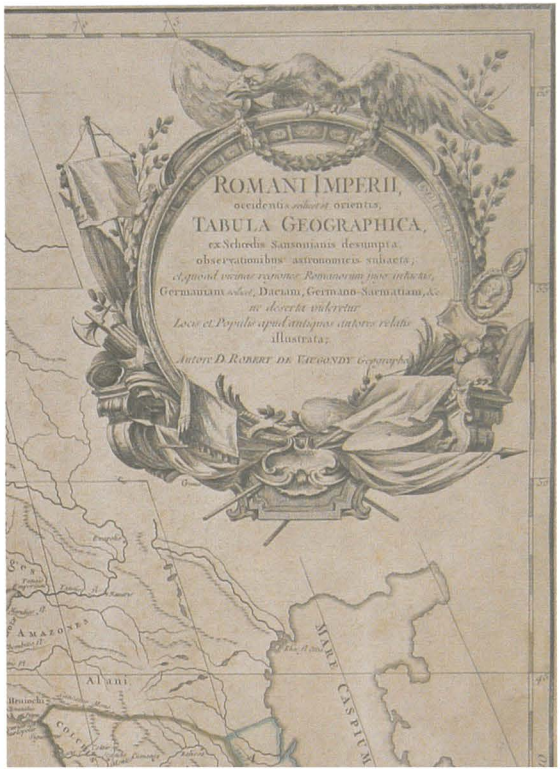

Denumire: Hartă „Imperiul Roman"

Autor: Robert de Vaugondy

Gravor: Groux

Datare: sec. XVIIi

Material: hârtie albă

Tehnică: gravură pe metal cu dăltița, colorată cu acuarelă

Dimensiuni: 480x650 mm imaginea
495x665 mm hârtia

Nr. inventar: **11.094**

Harta Europei, cuprinzând majoritatea statelor europene, cu indicarea, în principal, a teritoriilor în care figurează Imperiul Roman, având granițele punctate şi variat colorate.
Teritoriul de astăzi al țării noastre, notat cu numele de „DACIA PROPRIA" la nord de Dunăre şi „DACIA RIPENSIS" în partea sudică, este străbătut de numeroase râuri: Tibiscus Fl (Timişul), Marisus Fl (Mureşul), Aluta Fl (Oltul), etc. Sensul Dunării, de la izvoare şi până la vărsarea în Marea Neagră, prezintă numeroase inexactități. Pe aceste teritorii, autorul plasează numeroase localități precum: Zarmisegetusa-Ulpia Trajana, Comidava (Râşnov), Porolissus (lângă Zalău), Salinae (Ocna Mureşului), Napoca, Tomi, Odessus, Durostorum, etc.
Pe teritoriul Dobrogei de astăzi, ce purta de denumirea de Scythia, sunt notate numeroase cursuri ale unor râuri, cât şi unele localități.
Titlul, autorul, gravate în interiorul unui cartuş ornat la baza lui cu trofee şi timbrat de o acvilă în zbor, ținând în cioc o cunună din frunze de laur.

Scara în mile romane şi stadii greceşti.

https://biblioteca-digitala.ro

D. ROBERT DE VAUGONDY, „ROMANI IMPERII, occidentis scilicet et orientis, TABULA GEOGRAPHICA, ...et quoad vicinas regiones Romanorum jugo intactas, Germaniam scilicet, Daciam, Germano - Sarmatiam, etc...AUTORE **D. ROBERT DE VAUGONDY** Geographo", sec. XVIII.

https://biblioteca-digitala.ro

Denumire: Hartă „Vechea Dacie"

Autor: Anonim
Gravor: Messiner

Datare: sec. XIX(?)

Material: hârtie gălbuie lipită pe suport de carton

Tehnică: gravură pe metal cu dăltița

Dimensiuni: 410x280 mm harta
425x290 mm harta + cușeta
440x335 mm hârtia

Nr. inventar: **11.115**

Hartă aproximativă a Daciei antice mărginită la nord-vest și nord de Germania și de Sarmația, la est de Marea Neagră (PONTUS EUX sau MARE NIGRUM), la sud de Moesia Superioară și Inferioară, Macedonia, Tracia și Dalmația, la vest de teritoriile locuite de iazigi și de Panonia.
Pe hartă sunt figurate în special cursurile principalelor râuri ce străbat teritoriul Daciei cu inerentele erori în redarea sensurilor și a distanțelor dintre acestea.
Dunărea cu sensul ușor deviat este trecută cu patru guri la vărsarea în Marea Neagră.
Pe hartă mai apare lanțul carpatic, Munții Balcani și Rodope. Apar foarte puține localități pe teritoriul Daciei notate cu vignete.
Denumirile sunt în limba latină.
Titlul hărții este în limba germană, inclus într-un dreptunghi așezat în partea dreaptă jos a imaginii.
Sub cușetă, în colțul din dreapta jos, apare numele gravorului, „Messiner, sculp.", iar în partea stângă jos există o notă explicativă în limba germană referitoare la folosirea gradelor lui Ptolomeu în determinarea scării.

Scara în mile germane.

https://biblioteca-digitala.ro

Anonim, „ CARTE DES ALTEN DAECIENS”, sec. XIX (?).

https://biblioteca-digitala.ro

Denumire: Hartă „Dacia Romană"

Autor: Jean Baptiste Bourguignon d'Anville (1697-1782)
Datare: publicat în sec. XIX
Material: hârtie albă, vărgată
Tehnică: gravură pe metal cu dăltița
Dimensiuni: 210x310 mm harta
222x320 mm harta + cușeta
290x425 mm hârtia

Nr. inventar: **11.027/13**
Autorul plasează în spațiu, teritoriul Daciei ocupate de romani cu denumirea de „PROVINCIA TRAIANI", împărțită în „DACIA" și „GETAE" și a poziției ei față de diverse popoare migratoare, prin indicarea cetăților de la Dunăre, a localităților și a drumurilor militare.
Teritoriul Daciei este mărginit la sud de Dunăre, la sud-est de Scythia și de Marea Neagră, la nord de Bastarniae, la vest de teritoriile ocupate de Iagyzi, la est de teritoriile de după Nistru.
Harta prezintă în special regimul hidrografic în prim plan, situându-se cursul Dunării, redat destul de eronat, cu patru guri la vărsarea în Marea Neagră, având indicat Podul lui Traian (Pons Trayani).
Lanțul munților Carpați este bine conturat.
Figurate orașele de mai mare importanță precum: Ulpia Trajana Zarmizegethusa (cetate de scaun în munții Orăștiei), Burridava (pe Olt), Napoca (Cluj), Porolissus (la est de Zalău), Apulum (Alba Iulia), Dierna (Orșova), Petrodava (Piatra Neamț?), Ampelum (Zlatna), etc.
La vest figurat prin două linii punctate paralele: „Vallum Romanum", iar la est: „Via militaris Romana".
Autorul vine și cu unele precizări privind numele unor râuri și fluvii: „Aluta Fl. qui Herodot Harantus" sau „Porata vel Pyretus Fl. qui Ptolemeo Hierassus", etc.
Titlul, autorul, apar inscripționate pe manșeta de deasupra hărții.
Denumirile sunt în limba latină.

Scara în mile romane.
Sub scară, în colțul din dreapta jos apare mențiunea „Memoires in 12 Tome 48 Page 435.

https://biblioteca-digitala.ro

Jean Baptiste Bourguignon d'Anville, „Pour la Description de LA DACE DE TRAJAN, par Mr. D' ANVILLE. Memoires de L'Acad. R-le. des Belles letres Tome XXVIII, p.444", sec. XIX.

https://biblioteca-digitala.ro

Denumire: Hartă „Valachia, Serbia, Bulgaria, Rumelia"

Autor: Gerard Mercator

Datare: 1602

Material: hârtie vărgată, gălbuie

Tehnică: gravură pe metal cu dăltița

Dimensiuni: 349x430 mm harta
351x472 mm harta + cuşeta
470x570 mm hârtia

Nr. inventar: **11.027/17**

Harta redă teritoriile Valahiei, Serbiei, Bulgariei şi Rumeliei.
Cursul Dunării, lanţurile muntoase, localizările oraşelor, apar cu majore inexactităţi. Bucureştii apar ca o simplă localitate, în schimb cetatea Dâmboviţei este însemnată cu vignetă de mare oraş; Târgovişteа însemnată cu vignetă şi cu explicaţia de cetate de scaun a voievodului.
În câmpul stâng sus, într-un cartuş ornamental apare titlul hărţii, iar în câmpul stâng jos, numele autorului „Per Gerardum Mercatorem Cum privilegio".
Pe spatele hărţii, pe două pagini, un text cu litere gotice privind ţările reprezentate.
Harta a făcut parte dintr-un atlas, având paginile numerotate 343 şi 344.

Scara în mile italiene.

https://biblioteca-digitala.ro

Gerard Mercator, „WALACHIA, SERVIA, BULGARIA, ROMANIA", 1602.

https://biblioteca-digitala.ro

Denumire: Hartă „Valachia, Serbia, Bulgaria, Rumelia"

Autor: Gerard Mercator

Datare: 1606

Material: hârtie vărgată, gălbuie

Tehnică: gravură cu dăltița

Dimensiuni: 345x465 mm harta
348x468 mm harta + cușeta
410x530 mm hârtia

Nr. inventar: **11.027/49**

Harta cuprinde o parte din Moldova cu Basarabia, Valahia, Bulgaria, Serbia, Macedonia și Rumelia.
Localizarea pe hartă a ținuturilor, a localităților, a cursului Dunării cu cele șase guri de vărsare în Marea Neagră, a lanțurilor muntoase eronat prezentate în cea mai mare parte.
În colțul stâng sus, într-un cartuș bogat ornamentat apare titlul hărții, iar în câmpul stâng jos, apare numele autorului „Per Gerardum Mercatorem Cum privilegio".
Pe spatele hărții pe două pagini, un text în limba latină referitor la Valahia, Serbia, Bulgaria și Rumelia.
Harta face parte din „Atlas Cosmographicae Meditationes de fabrica Mundi et fabricati figura"; paginile sunt numerotate 301-302.

Scara în mile italiene.

https://biblioteca-digitala.ro

Gerard Mercator, „WALACHIA, SERVIA, BULGARIA, ROMANIA", 1606.

https://biblioteca-digitala.ro

Denumire: Hartă „Valachia, Serbia, Bulgaria şi Rumelia"

Autor: Gerard Mercator

Datare: 1607

Material: hârtie albă

Tehnică: gravură cu dăltiţa, colorată cu acuarelă

Dimensiuni: 182x130 mm imaginea
142x194 mm imaginea + cuşeta
175x220 mm hârtia

Nr. inventar: **11.027/18**

Harta redă Valahia, Serbia, Bulgaria, Rumelia, dar şi o parte din Moldova cu Basarabia, Transilvania cu denumirea de RASCIA, precum şi o parte din Macedonia, Anatolia, Marea Neagră, Marea Egee şi Marea Marmara.
Harta prezintă informaţii relativ exacte, privind configuraţia teritorială, formele de relif, precum şi regimul hidrografic, Dunărea prezentă cu cinci guri la vărsarea în Marea Neagră.
Pe hartă sunt notate numeroase aşezări urbane şi rurale, din care oraşele mari marcate cu vignete. Dacă Cetatea Dâmboviţa are vignetă, Bucureştiul, în schimb, are însemnul de mică aşezare rurală.Ca şi celelalte hărţi ale lui Mercator şi aceasta indică cetatea Târgovişte ca reşedinţă voievodală.
Autorul este mai puţin informat din punct de vedere al realităţilor istorice: Dobrogea care era inclusă în Imperiul Otoman figurează pe hartă în graniţele Bulgariei.
În colţul stâng sus, într-un cartuş dreptunghiular apare titlul hărţii.
Pe spatele hărţii, pe două registre un text în limba franceză referitor la Croaţia.
Harta face parte din Atlasul Major...1607.

Scara în mile italiene.

https://biblioteca-digitala.ro

Gerardum Mercatorem, „WALACHIA, SERVIA, BUL:garia, et Romania", 1607.

https://biblioteca-digitala.ro

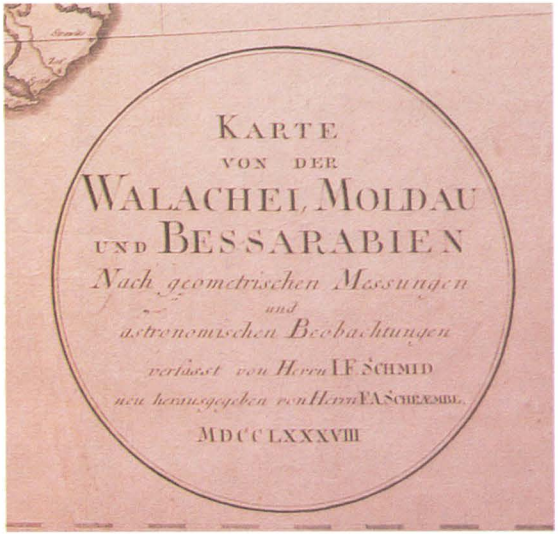

Denumire: Hartă „Țara Românească, Moldova și Basarabia, executată după măsurătorile geometrice și observațiile astronomice ale lui I.F.Schmid și editată de F.A. Schraembl în 1788"

Autor: I. F. Schmid
Editor: F. A. Schraembl

Tipărită de A. Amon

Datare: 1788

Atelier: Viena

Material: hârtie gălbuie, vărgată

Tehnică: gravură pe metal cu dăltița, colorată cu acuarelă

Dimensiuni: 450x560 mm imaginea
473x586 mm imaginea + cușeta
570x870 mm hârtia

Nr. inventar: **11.063**

Harta Țării Românești, Moldovei și Basarabiei.
Ediția germană a hărților publicată în 1774 în limbile latină și rusă de I. F. Schmid care s-a folosit în mare măsură, de harta domnitorului Dimitrie Cantemir pentru Moldova și de cea a stolnicului Cantacuzino pentru Valahia.
Harta retipărită de F. A. Schraembl cuprinde și o parte a Transilvaniei, Ungariei, Galiției, Poloniei, Rusiei și Bulgariei.
Inexactități în notarea configurației teritoriale, datorate în parte și greșitei plasări a cursurilor fluviilor Dunării și Prutului.
Marile așezări urbane sunt notate cu vignete reprezentând o cetate.
Titlul, autorul, anul, înscrise într-un oval plasat în colțul din dreapta jos.
Atelierul notat sub cușetă, centru, jos.
Harta face parte din „Wiener allgemeine deutcher Atlas".

Scara în mile geografice sau germane - 1: 1.480.000

https://biblioteca-digitala.ro

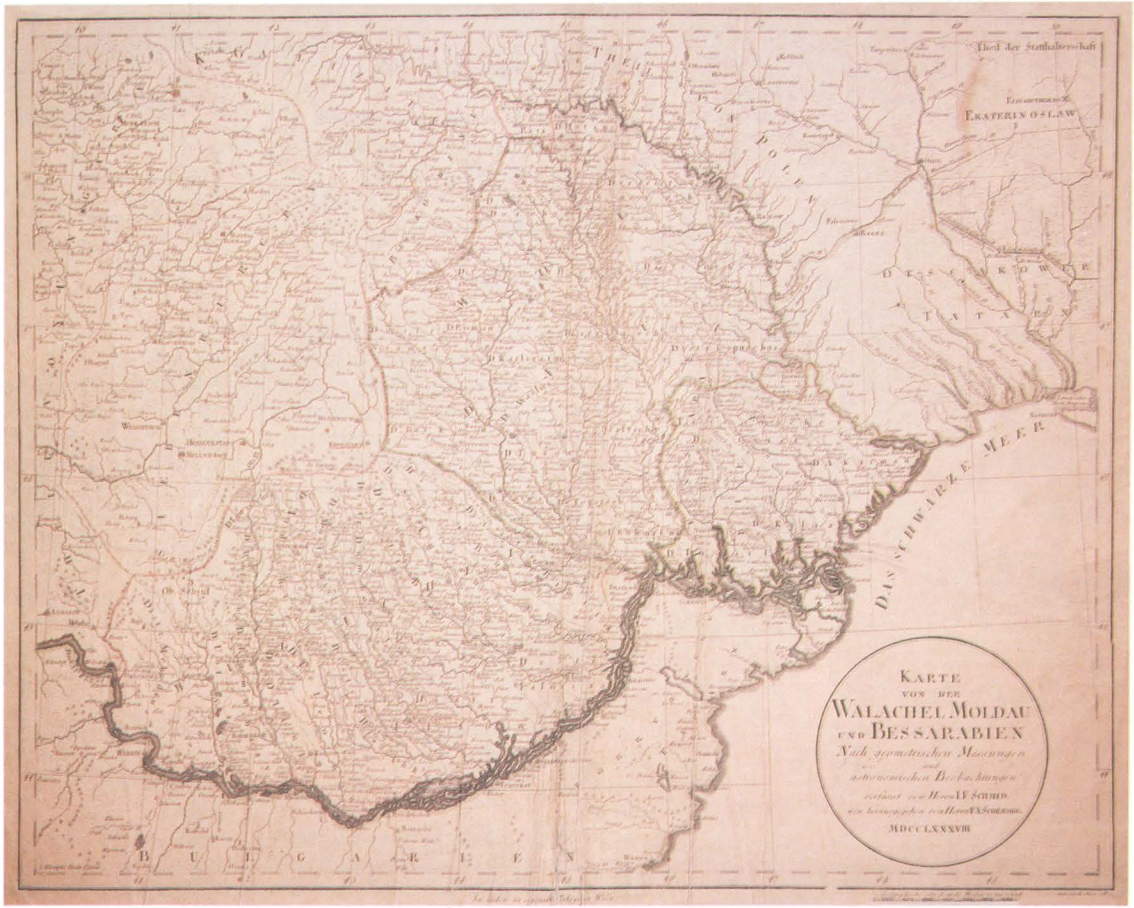

I. F. Schmid, „KARTE VON DER WALACHEI MOLDAU UND BESSARABIEN, Nach geometrischen Messungen und astronomischen Beobachtungen verfasst von Herrn I. F. SCHMID neu herausgegeben von Herrn F. A. SCHRAEMBL, MDCCLXXXVIII"

https://biblioteca-digitala.ro

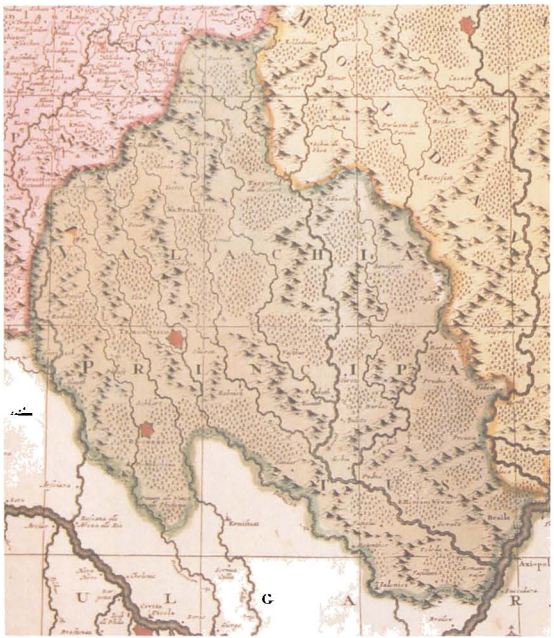

Denumire: Hartă „ Principatele Valachiei, Moldovei şi Transilvaniei".

Autori: Gerard şi Leonard Valk.
Datare: 1678
Material: hârtie albă, groasă, vărgată.
Tehnică: gravură pe metal cu dăltiţa, colorată.
Dimensiuni: 490x590 mm harta
492x592 mm harta + cuşeta
535x620 mm hârtia

Nr. inventar: **12.063**

Harta celor trei ţări române, cu teritoriile şi graniţele punctate şi divers colorate: cu roz Transilvania, cu verde Valahia şi cu galben Moldova.
Erori în configurarea teritorială a celor trei principate: sudul Valahiei este inclus în teritoriul Bulgariei, graniţa urmând cursul râurilor Ialomiţa, Dâmboviţa şi Olt; Moldova cuprinde o parte din Valahia şi Transilvania.
Hartă destul de amănunţită, mai ales în privinţa Transilvaniei, unde sunt precizate regiunile locuite în număr mai mare de anumite populaţii: unguri, saşi, secui, moldoveni, valahi (Ţara Haţegului bine reprezentată în interiorul lanţului carpatic).
Teritoriul Transilvaniei este străbătut de numeroase cursuri de ape, iar formele de relief (munţi, păduri) sunt foarte bine conturate.
În Valahia, sunt redate numai principalele cursuri de apă, precum şi o mică parte din cursul Dunării, de la Ialomiţa pînă la vărsarea în mare prin trei braţe, cu notarea localităţilor Chilia Nouă, Chilia Veche şi Sulina.
Formele de relief din ţările române sunt reprezentate prin munţi, dealuri şi vaste regiuni împădurite.
Erori în plasarea pe teren a apelor şi localităţilor din Valahia şi Moldova: Galaţiul se află pe Prut, Brăila apare în două locuri, Bucureştii amplasat la mare distanţă de Dunăre, Târgovişte la nord - est de Bucureşti; Prutul se varsă în Dunăre prin două braţe.
Oraşele mari, cele mici, satele, arhiepiscopatele şi episcopatele sunt notate cu vignete, a căror legendă este notată în colţul stâng sus.
Cu statut de mare oraş figurează: Bucureşti, Târgovişte, Cluj, Alba-Iulia, Sibiu, Suceava, Iaşi, Cernăuţi.
Titlul, autorul, gravate pe manşeta de deasupra hărţii.
Scara în mile germane şi ungare, plasată deasupra imaginii, în colţul drept sus.

https://biblioteca-digitala.ro

Gerardum et Leonardum Valk, „PRINCIPATUS VALACHIAE, MOLDAVIAE et TRANSYLVANIAE, divisus in singulares Populos cum finitimis. Regionibus, distincte ostenduntur per GERARDUM et LEONARDUM VALK, cum Privilegio.", 1678.

https://biblioteca-digitala.ro

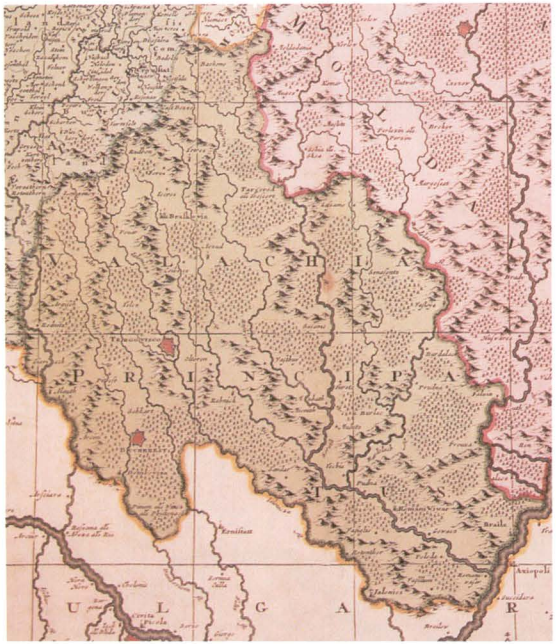

Denumire: Hartă "Principatul Valachiei, Moldovei şi Transilvaniei".

Autor: Gerard şi Leonard Valk

Datare: 1678 (?)

Material: hârtie gălbuie, vărgată

Tehnică: gravură pe metal, colorată cu acuarelă

Dimensiuni: 500x595 mm harta
502x598 mm harta + cuşeta
550x658 mm hârtia

Nr. inventar: **11.072**

Harta Principatului Valahiei, Moldovei şi Transilvaniei cu o precizare făcută de autor privind regiunile locuite cu precădere de o anumită populaţie. Teritoriile celor trei ţări sunt bine delimitate prin coloritul divers, precum şi de conturul graniţelor notate cu puncte, dublate de linii colorate cu roşu.
În afara celor trei ţări române sunt menţionate parţial părţi ale unor teritorii aparţinând ţărilor vecine: la nord-nord-est Polonia, Rusia, Podolia, la est Basarabia, la vest Ungaria, la sud-est Serbia iar la sud Bulgaria.
Autorul, în afară de fixarea coordonatelor, include numeroase oraşe, oprindu-se în mod special la cele localizate în Transilvania. În afara marilor centre urbane, sunt menţionate şi oraşele mici, arhiepiscopatele, episcopatele, indicate prin vignete, notate în colţul din stânga sus al hărţii.
Harta surprinde relieful, respectiv, munţii, dealurile, precum şi reţeaua hidrografică, cu inerentele erori în localizare.
Un loc central îl ocupă Dunărea cu cele două guri la vărsarea în Marea Neagră.
Titlul, autorul, gravate pe manşeta de deasupra hărţii.

Scara în mile ungare şi germane.

https://biblioteca-digitala.ro

Gerardum et Leonardum Valk, „PRINCIPATUS VALACHIAE, MOLDAVIAE et TRANSYLVANIAE, divisus in singulares Populos cum finitimis. Regionibus, distincte ostenduntur per GERARDUM et LEONARDUM VALK, cum Privilegio.", 1678 (?).

https://biblioteca-digitala.ro

Denumire: Hartă „Valachia, Serbia, Bulgaria, Rumelia"

Autor: Gerard Mercator

Datare: ¼ sec.XVII (1607?)

Material: hârtie gălbuie, groasă

Tehnică: gravură pe metal, colorată cu acuarelă

Dimensiuni: 348x471 mm imaginea
350x473 mm imaginea + cușeta
396x491 mm hârtia

Nr. inventar: **11.118**

Harta Valahiei, Serbiei, Bulgariei și Rumeliei în care apare și o parte din Transilvania denumită RASCIA, Moldova, Basarabia, Macedonia, Marea Egee, Marea Marmara și Marea Neagră.
Redarea sistemului hidrografic, al lanțurilor muntoase, precum și localizarea orașelor este destul de eronată. Orașele și cetățile mari sunt marcate cu vignete. În cazul orașului București acesta are marcaj de localitate de mică importanță, localizat plasat pe râul Teltz, pe când Dâmbovița este prezentată ca o cetate mai reprezentativă, la fel ca și Târgoviște, aceasta având statut de reședință voievodală.
În colțul stâng, sus, într-un cartuș colorat apare titlul hărții, iar în colțul stâng, jos, apare numele autorului „Per Gerardum Mercatorem Cum Privilegio".
Harta are pe verso, pe două pagini numerotate 322-323, un text în limba latină privind țările reprezentate pe imagine.
Hartă a făcut parte din Altlas Major.

Scara în mile italiene comune.

https://biblioteca-digitala.ro

Gerardum Mercatorem, „WALACHIA, SERVIA, BULGARIA, ROMANIA", 1607 (?).

https://biblioteca-digitala.ro

Denumire: Hartă : Valachia, Serbia, Bulgaria, Rumelia

Autor: Gerard Mercator

Datare: ¼ sec.XVII

Material: hârtie vărgată, gălbuie

Tehnică: gravură pe metal cu dăltița, colorată cu acuarelă

Dimensiuni: 350x475 mm imaginea
352x477 mm imaginea +cuşeta
452x563 mm hârtia

Nr. inventar: **11.108**

Harta redă o parte a sud-estului european în care figurează: sudul Moldovei şi Basarabiei, Valahia, Bulgaria, Rumelia, Serbia şi nordul Macedoniei.
Granițele țărilor reprezentate sunt colorate. Configurația teritorială eronată.
Sistemul hidrografic, lanțurile muntoase sunt prezentate confuz. Aceleaşi carențe apar şi în plasarea oraşelor: Bucureştii apar menționați ca o simplă localitate pe râul Teltz, pe când Dâmbovița apare cu statut de cetate ca şi Târgoviştea care apare cu mențiunea de reşedință voievodală.
În câmpul stâng sus, într-un cartuş este gravat titlul lucrării, iar în câmp centru jos apare numele autorului „Per Gerardum Mercatorem Cum Privilegio".
Pe verso, pe două pagini numerotate 601 şi 604, se află un text în limba franceză privind țările reprezentate.
Harta a făcut parte din Atlas Major, editat de I. Hondius la Amsterdam în anul 1607.

Scara în mile italiene comune.

https://biblioteca-digitala.ro

Gerardum Mercatorem, „WALACHIA, SERVIA, BULGARIA, ROMANIA”, sec. XVII.

https://biblioteca-digitala.ro



Denumire: Hartă „Valachia, Serbia, Bulgaria, Rumelia"
Autor: Gerard Mercator
Editor:Guilielmus Blaeu
Datare: 4/4 sec.XVI - 1/4 sec.XVII
Material: hârtie vărgată, gălbuie, groasă
Tehnică: gravură pe metal cu dăltița, colorată cu acuarelă
Dimensiuni: 384x505 mm imaginea
387x507 mm imaginea+cușeta
460x590 mm hârtia
Nr. inventar: **76.607**

Hartă în care sunt figurate: Valahia, Serbia, Bulgaria, Rumelia, părți din Moldova cu Basarabia, Transilvania (denumită RASCIA), Macedonia, Anatolia, precum și mările: Marea Neagră (Mare Majore), Marea Marmara (Mar De Marmora) și Marea Egee.
Garniturile țărilor sunt colorate cu verde, roșu și galben.
Ca forme de relief sunt redate numai lanțuri de munți, cu principalele râuri, fluvii, ce au cursurile deviate.
Pa hartă apar, puține așezări, orașele mari fiind notate cu vignete (reprezentând o cetate): Bucureștii menționați pe râul Teltz ca o așezare de mai mică însemnătate, Cetatea Dâmbovița plasată pe râul Dâmbovița are vigneta de mare oraș ca și Târgoviștea, care apare însemnată ca fiind reședință voievodală.
În general, harta are o reprezentare cvasifantezită.
În câmpul stâng sus, este gravat titlul hărții în interiorul unui cartuș dreptunghiular, ornat în partea superioară cu trofee și timbrat de un scut având în câmp semiluna.
În câmpul stâng jos, apar numele autorului și al gravorului „Per Gerardum Mercatorem / Guilielmus Blaeu executebat".
Denumirile în limba latină.
Harta a fost concepută de cartograful olandez Guilielmus Blaeu (1571-1638) conform proiecției lui Gerard Mercator (1512 1594), aproape contemporană cu descoperirea geografului flamand.
Pe verso, pe două pagini este imprimat un text în limba franceză referitor la țările reprezentate.
Harta pagină de atlas (Atlas Major sive Cosmographia Blaviana).

Scara în mile germane și italiene.
Harta a fost retipărită în mai multe rânduri, cu text în limba germană (inv. 95.645) și în limba olandeză (inv. 12.062)

https://biblioteca-digitala.ro

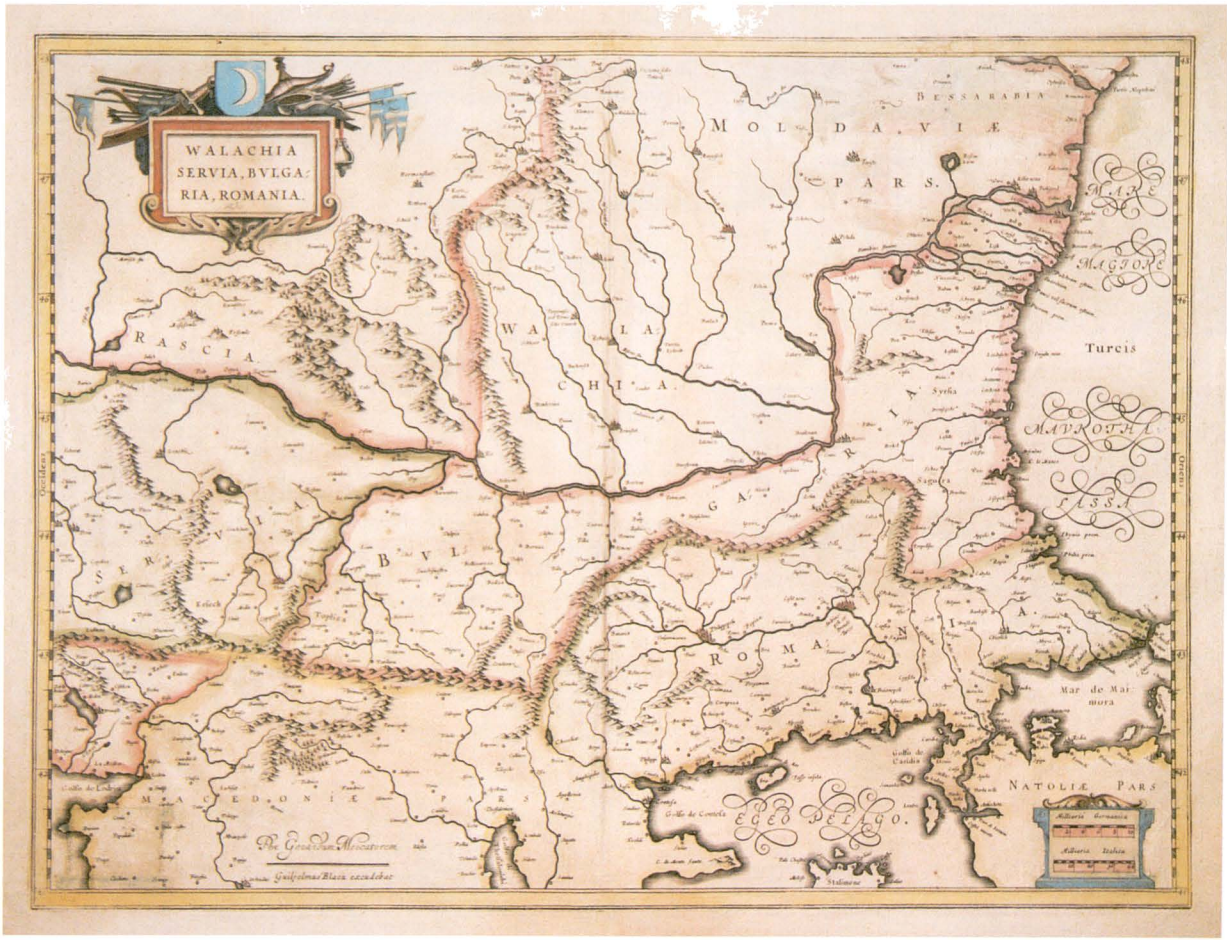

Gerardum Mercatorem, „WALACHIA, SERVIA, BULGARIA, ROMANIA", sec. XVI - XVII.

https://biblioteca-digitala.ro



Denumire: Hartă „Valachia, Serbia, Bulgaria, Rumelia".

Autor: Gerard Mercator
Editor: Guilielmus Blaeu executebat

Datare: 1/2 sec.XVII

Material: hârtie gălbuie, vărgată

Tehnică: gravură cu dăltița, colorată

Dimensiuni: 384x505 mm imaginea
387x507mm imaginea+cușeta
460x590 mm hârtia

Nr. inventar: **12.062**

Identică cu nr. inv. 76.607
Hartă retipărită, diferă doar coloristica steagurilor ce flanchează la dextra şi la senestra cartuşul în care este gravat titlul hărții, precum şi textul în limba olandeză de pe verso.

Scara în mile germane şi italiene.

https://biblioteca-digitala.ro

Gerardum Mercatorem, ,,WALACHIA, SERVIA, BULGARIA, ROMANIA", sec. XVII..

https://biblioteca-digitala.ro



Denumire: Hartă „Valachia, Serbia, Bulgaria, Rumelia”

Autor: Gerard Mercator

Editor: Guilelmus Bleau

Datare: ½ sec. XVII

Material: hârtie vărgată, gălbuie, groasă

Tehnică: gravură cu dăltița, colorată

Dimensiuni: 382x505 mm harta
1x1 mm cușeta
500x595 mm hârtia

Nr. inventar: **95.645**

Identică cu nr. inv. 76.607
Hartă retipărită, diferă doar coloristica steagurilor ce flanchează la dextra și la senestra cartușul în care este gravat titlul hărții, precum și textul în limba olandeză de pe verso.

Scara în mile germane și italiane.

https://biblioteca-digitala.ro

Per Gerardum Mercatorem, ,,WALACHIA, SERVIA, BULGARIA, ROMANIA", sec. XVII.

https://biblioteca-digitala.ro

Denumire: Hartă „Teatrul de luptă al războiului austro - ruso - turc, cuprinzând Moldova, Valahia, Bulgaria, Bosnia, Serbia, Dalmația, Basarabia.

Autor: C. L. Thomas

Datare: 1728

Atelier: Frankfurt pe Main

Material: carton gălbui

Tehnică: litografie colorată cu acuarelă

Dimensiuni: 460x715 mm imaginea
7x7 mm cușeta
500x770 mm cartonul

Nr. inventar: **11.114**

Harta războiului austro - ruso - turc care cuprinde spațiul în care s-au dat luptele: Moldova, Valahia, Basarabia, Bulgaria, Crimeea, Bucovina, Transilvania, o parte din Rusia, Slovenia.
Autorul s-a folosit de hărțile timpului său, precum cea a lui Zanonni și de cele ale Statului Major al Rusiei, publicate de Academia din Petersburg.
Legenda din dreapta jos indică linia care reprezintă operațiunile armatelor imperiale, cetățile mari și mici, evidențiate cu vignete colorate în roșu, orașe și localități rurale.
Pe teritoriul Valahiei figurează o linie fortificată cu mențiunea **Tossa Traiani oder Avarische Landwehr.**
Inginer și geograf, C. L. Thomas a realizat o hartă foarte amănunțită indicând până și suprafețele statelor reprezentate ,în mile pătrate: Moldova 1300, Valahia 1250, Transilvania 960, întregul Imperiu rusesc 300.000, Polonia 2932, Serbia 1000, Slovenia 300, etc.
Scara în mile germane, turcești, ungurești și poloneze și verste ruseşti. Sub scară, cifre care indică adâncimea apei în unități de măsură englezești. De asemenea este precizată semnificația culorilor: verde pentru Rusia, roșu pentru posesiunile turcești, violet pentru cele poloneze și maro pentru cele venețiene.

https://biblioteca-digitala.ro

C. L. Thomas, „CARTE von SCHAUPLATZ DES KRIEGS enthält die Moldau, Wallachey, Bulgarien, Bosnien, Servien, Dalmatien, Bessarabien... Verferliget, Durch, C. L. Thomas...", Franckfurt am Maÿn, 1728".

https://biblioteca-digitala.ro

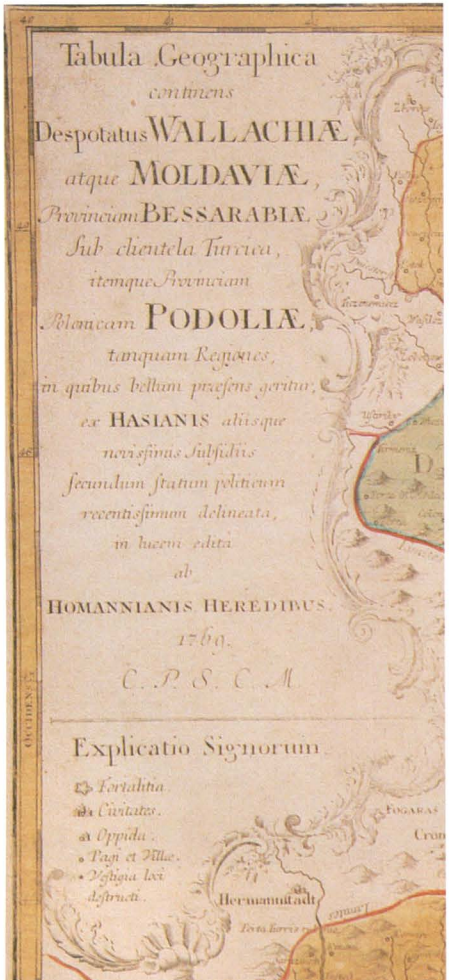

Denumire: Harta „Principatul Valachiei şi Moldovei, Provincia Basarabiei, clientelare Turciei, şi Provincia Podoliei"
Autor: I. M. Hasius
Editor: Homannianis
Datare: 1769
Material: hârtie gălbuie, cu filigran
Tehnică: gravură în metal, colorată cu acuarelă
Dimensiuni: 465x505 mm imaginea
5x5 mm cuşeta
480x615 mm hârtia

Nr. inventar: **11.097**

Harta Principatului Valahiei, Moldovei, Provinciei Basarabiei şi Podoliei cu graniţele şi teritoriile punctate şi colorate.
Transilvania este despărţită de Moldova şi Valahia printr-o linie punctată şi colorată cu roşu (Limites Principatus Transylvaniae), iar râul Argeş fixează hotarul dintre Valahia şi Moldova.
Pe hartă mai figurează părţi din ţările învecinate: la nord Polonia, la nord-est Ucraina, la sud Bulgaria, la vest o mică parte din Transilvania, la sud-vest Marea Neagră.
Greşit localizate pe hartă unele teritorii, precum cel aflat la nord de Giurgiu de-a lungul Dunării, şi care aparţine Bulgariei, ca şi unele aşezări urbane şi rurale: Bucureştii aşezaţi pe râul Teltz (Mostiştea).
Regimul hidrografic slab reprezentat, Dunărea cu sensul foarte eronat se varsă în Marea Neagră prin trei guri.
Oraşele, satele, vechile aşezări figurate pe hartă sunt în număr redus în teritoriu: în Valahia Bucuresti (Bukurest), Târgovişte (Tergovisco), Turnu-Severin (Severin), în Moldova ca oraşe mari figurează numai Iaşul (Iassy), pe actualul teritoriu al Dobrogei apar notate Babadag, Tulcea, Tusla, Mangalia, Chilia Veche şi Nouă, iar în Transilvania sunt amintite numai oraşele Braşov şi Sibiu.
O notă aparte este dată de localizarea pe teritoriul Moldovei a două mari suprafeţe de teren aride şi în consecinţă nelocuite (Desertum aqua et omnibus vitae necessarus destitutum, Desertu inaquosa).
În partea stângă, apare o explicaţie privind semnificaţia vignetelor cu care sunt notate: cetăţile, oraşele mari şi mici, satele şi ruinele unor vechi aşezări.
Titlul plasat în partea stângă a imaginii.
Scara în mile germane şi ungare, într-un dreptunghi plasat în partea dreaptă jos.

https://biblioteca-digitala.ro

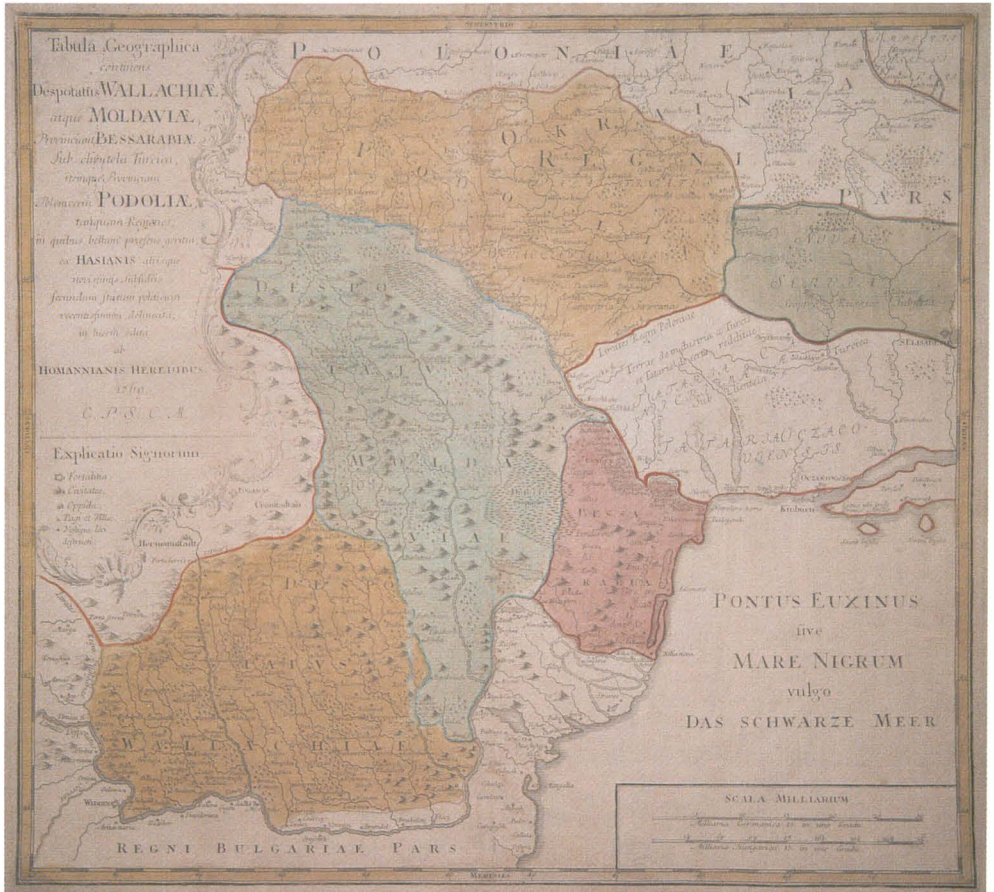

Hasianis, „Tabula Geographica contintens Despotatus WALLACHIAE, atq$_e$ MOLDAVIAE, Provinciam BESSARABIAE, sub clientela Turcica itemq$_e$ Provinciam Polonicam PODOLIAE....ab HOMANNIANIS HEREDIBUS, 1769, C.P.S.C.M."

https://biblioteca-digitala.ro

Denumire: Hartă „Țara Românească"
Autor: F. Jos. Ruhedorf
Cartograf: H. Benedicti
Gravor: Kil. Ponheimer
Datare: 1788
Atelier: Viena
Material: hârtie albă
Tehnică: gravură
Dimensiuni: 385x690 mm harta
420x705 mm hârtia

Nr. inventar: **11.058**

Harta specială a Țării Românești, întocmită de F. Jos. Ruhedorf și dedicată contelui de Hadik, mareșal și consilier intim imperial.
Harta, apărută în august 1788, a fost scrisă H. Benedicti, (după orginal) și gravată de Kil. Ponheimer la Viena.
Valahia nu este delimitată prin granițe, de statele învecinate: în nord Transilvania, în est Moldova, în vest Banatul și Serbia și în sud, Bulgaria, de care este despărțită prin cursul Dunării.
Regimul hidrografic bogat ilustrat. Cursul Dunării este redat din Banat, până în dreptul Brăilei, fiind însemnat cu numeroase insule, ostroave și cu indicarea celor 4 raiale: Orșova, Turnu, Giurgiu, Brăila.
Este redată împărțirea administrativă a Valahiei, în 18 județe, numerotate cu cifre romane.
În dreapta sus, într-un dreptunghi, sunt notate numele celor 18 județe: Loviștea, Gorj, Mehedinți, Dolj, Romanați, Vâlcea, Argeș, Olt, Muscel, Teleorman, Vlașca, Dâmbovița, Ilfov, Ialomița, Prahova, Săcuieni, Slam Râmnic, Buzău.
Harta este foarte amănunțită în redarea cursurilor apelor, fortificațiilor, orașelor de mai mare sau mai mică importanță, cetăților, mânăstirilor, satelor, construcțiilor izolate, carantinelor, monumentelor, podurilor și drumurilor secundare.
Formele de relief, mai puțin reprezentate.
Titlul, autorul, anul, gravate într-un cartuș aflat în stânga sus. În câmpul dreapt jos, o compoziție înfățișând doi ciobani cu turme, alături un câine și un bou.
Numele editorului și al gravorului, plasate sub imagine în partea stângă „Hier: Benedicti Scrip." și dreapta „Kil. Ponheimer Sculp."
Scara 1: 600.000

https://biblioteca-digitala.ro

F. JOS. RUHEDORF, „Mappa Specialis WALACHIAE ex acuratissimis Singularum Districtuum Ichnographüs collecta, delineata, et dedicata Excellentissimo Domino Comiti de HADIK Sac: Caes: Reg: Apost. Mattis Consilario intimo, Campi Mareschallo & Supremi Consilii Aulae Bellici Praesidenti per F: JOS. RUHEDORF in Offis Caes Reg: ad supreme. ARMOR Praefectorem 1788."

https://biblioteca-digitala.ro

Denumire: Hartă „Valachia"

Autor: anonim

Datare: 4/4 sec.XVIII- 1/4 sec.XIX

Material: hârtie vărgată groasă, cu filigran pe marginea de sus-200 nen

Tehnică: gravură pe metal cu dăltița, colorată cu acuarelă

Dimensiuni: 213x318 mm imaginea
219x323 mm imaginea + cușeta
300x400 mm hârtia

Nr. inventar: **11.059**

Harta Principatului Valahiei, cu granițele punctate și colorate cu culoare verde, în care apar și mici porțiuni ale unor ținuturi învecinate: la nord-est Moldova, la sud Bulgaria, la vest numai câteva orașe din Transilvania.
Culoarea galbenă marchează granița din 1718 aflată de-a lungul Oltului (Gränze von 1718) înainte de pacea de la Passarovitz.
În cuprinsul hărții sunt gravate un număr mare de localități, din care cele mai reprezentative sunt însoțite de vignete, precum: București, Brăila, Giurgiu, Târgoviște, Orșova, Ocna Mare, etc.
Pe imagine sunt însemnate, prin două săbii încrucișate, locurile desfășurării unor bătălii: 1738 Orșova, 1737-1738 Câmpulung, 1770-1771 Brăila, 1789 Focșani.
Regimul hidrografic redă majoritatea cursurilor de apă ce străbat teritoriul Valahiei, în prim plan situându-se Dunărea cu afluenții săi.
Formele de relief marcate în special prin redarea a numeroase regiuni împădurite.
Titlul notat în colțul din dreapta jos, având dedesubt consemnat numărul 13.

Scara în mile poloneze și germane, verste rusești și mile turcești, plasată în colțul din stânga jos.

https://biblioteca-digitala.ro

Anonim, „DAS FÜRSTENTHUM WALACHEY. Nro 13”, sec. XVIII - XIX.

https://biblioteca-digitala.ro

Denumire: Hartă „Țara Românească"

Litografi: Bieltz și Danielis

Datare: sec. XIX

Atelier: București

Material: hârtie gălbuie, lipită pe carton

Tehnică: litografie

Dimensiuni: 410x575 mm imaginea + cușeta
453x575 mm hârtia

Nr. inventar: **11.089**

Hartă, incluzând cele 17 județe ale Țării Românești, notate cu cifre romane în câmpul drept și stâng al imaginii: Mehedinți, Gorj, Vâlcea, Argeș, Muscel, Dâmbovița, Prahova, Buzău, Râmnic, Brăila, Ialomița, Ilfov, Vlașca, Teleorman, Olt, Romanați, Dolj. Respectivele județe sunt însoțite de steme realizate din scuturi având gravate în interior, însemnele specifice fiecărui județ, ca și granițele ce le despart.
Harta redă în principal regimul hidrografic, cursurile unor ape, în special Dunărea cu afluenții săi, dar și un număr redus de orașe, în afara celor considerate reședință de județ.
Formele de relief nu sunt prezente în imagine.
Denumirile sunt în chirilică românească.
Deasupra titlului, acvila Țării Românești, timbrată de o coroană, ținând în gheare o sabie, mărginită la dextra de o ramură de măslin, iar la senestra de un laur.
Numele litografilor, locul editării, gravate sub imagine, centru jos „Lith. De Bilz si Danielis in Bucuresci"

Scara lipsește.

https://biblioteca-digitala.ro

Bieltz şi Danielis, "Harta Țării Româneşti", sec. XIX.

https://biblioteca-digitala.ro

Denumire: Hartă „Moldova"

Autor: Anonim

Datare: sec XVI

Material: hârtie gălbuie lipită pe suport de pânză

Tehnică: tipăritură

Dimensiuni: 260x174 mm harta
270x185 mm harta + cuşeta
305x215 mm hârtia

Nr. inventar: **75.816**

Harta Moldovei înfăţişează topografica şi toponimica specifică secolului al XVI-lea. Graniţele punctate urmează cursurile Siretului, Dunării, Nistrului şi afluenţilor lor, prezentând erori în plasarea acestora în spaţiu.
De asemenea, inexactităţi apar şi în notarea unor teritorii din cuprinsul Moldovei şi al ţărilor vecine: PODOLIAE PARS la nord, TRANSILVANIAE PARS la sud-vest, WALACHIA, TRANSALPINAE PARS şi BULGARIAE PARS la sud.
Figurate foarte puţine localităţi: Cutnar, Iaszy, Vasluy, Pudna (Putna apare notat atât pe râul Siret dar şi pe râul Bârlad), Barlath. Importanţa oraşelor este dată de faptul că au fost marcate cu vignete (cetate).
Denumirile în limba latină.
Titlul hărţii înscris într-un pătrat plasat în câmpul stîng de jos, surmontat pe două laturi cu un ornament format din elemente geometrice.

Scara în mile, fără altă menţiune.

https://biblioteca-digitala.ro

Anonim, „MOLDAVIAE, FINITIMARUMQE, REGIONUM TYPUS", sec. XVI.

https://biblioteca-digitala.ro

Denumire: Hartă „Principatele Moldovei şi Valahiei"

Autor: Antonio Rizzi Zanoni

Editor: Antonio Zatta

Datare: 1782

Atelier: Veneţia

Material: hârtie albă, groasă, vărgată cu filigran (un A, un Z şi o arbaletă)

Tehnică: gravură pe metal, colorată cu acuarelă

Dimensiuni: 310x400 mm harta
327x416 mm harta + cuşeta
375x485 mm hârtia

Nr. inventar: **25.664**

Harta Principatului Moldovei cu Basarabia, a Principatului Valahiei, având hotarele divers colorate (roşu redă conturul Valahiei, galben pe cel al Moldovei şi verdele pe cel al Basarabiei).
Pe hartă sunt menţionaţi vecinii: în vest Transilvania, la nord-est Polonia, în sud Bulgaria, şi în sud-est o parte a bazinului Mării Negre.
Autorul indică numeroase râuri, oraşe mai mici sau mai mari. Oraşele mai însemnate sunt figurate cu rozete, precum: Craiova, Caracal, Severin, Rădăuţi, Câmpulung, Roman, Iaşi, etc., pe când Bucureştii au marcaj de localitate de mai mică importanţă în formă de cerc.
Erori în redarea unor cursuri de apă ca şi în amplasamentul unor localităţi.
Denumirile în limba italiană.
În colţul din stânga sus, este gravat titlul hărţii încadrat pe trei laturi de un peisaj.
În colţul din stânga jos, sub cuşetă, apare legenda: „G. ZULIANI Inc.", iar în colţul din dreapta „G. Pittori scr.".

Scara în mile italiene.

https://biblioteca-digitala.ro

Rizzi Zanoni, „PRINCIPATI di MOLDAVIA, E VALLACHIA...VENEZIA 1782"

https://biblioteca-digitala.ro

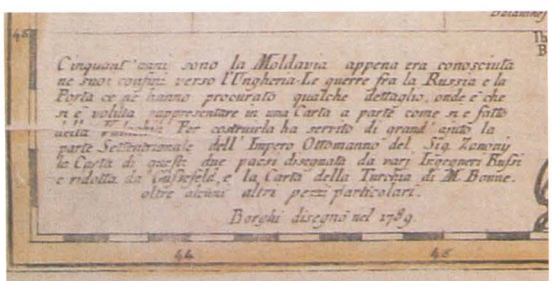

Denumire: Hartă „ Moldova şi Basarabia împărţite în districte"

Autor: Borghi

Datată: 1789

Editor: Carli Pazzini
Editată: 1790

Atelier: Siena

Material: hârtie groasă, gălbuie

Tehnică: gravură pe metal cu dăltiţa, colorată cu acuarelă

Dimensiuni: 310x227 mm harta
321x234 mm harta + cuşeta
370x287 mm hârtia

Nr. inventar: **11.074**

Harta Moldovei şi a Basarabiei, cu graniţele colorate în verde şi galben.
Se învecinează la nord şi est cu Nistru, la sud-est cu Marea Neagră, la sud şi sud-est cu Dobrogea şi Valahia, la vest cu Galiţia şi Transilvania.
Moldova şi Basarabia sunt împărţite în districte: Hotin, Bucovina, Soroca, Dorohoi, Hârlău, Orhei, Neamţ, Roman, Ţinutul Iaşului, Vaslui, Lăpuşna, etc.
Harta prezintă marcaje speciale pentru localităţile mai importante, precum şi pentru aşezările urbane şi rurale.
Regimul hidrografic evidenţiat prin numeroase cursuri de apă ce străbat teritoriul Moldovei şi al Basarabiei, Dunărea la vărsarea în mare menţionată cu patru guri, având indicate porturile Chilia şi Sulina.
În cîmpul din stânga jos, un text în limba italiană prin care se arată că Moldova în acea perioadă era foarte puţin cunoscută. De aceea, în urma războiului dintre Rusia şi Imperiul Otoman s-a luat iniţiativa întocmirii unei hărţi, pe care Borghi a relizat-o în 1789.
Titlul, autorul, anul, plasate în interiorul unui cartuş dreptunghiular aflat în colţul drept sus.
Scara în mile italiene.

https://biblioteca-digitala.ro

Borghi, „LA MOLDAVIA E LA BESSARABIA divise ne loro particolari distretti SIENA Presso Pazzini Carli 1789".

https://biblioteca-digitala.ro

Denumire: Hartă „Moldova și Basarabia"

Autor: Iacob Adam

Datare: 2/2 sec. XVIII

Material: hârtie albă, lipită pe carton

Tehnică: gravură pe metal cu dălțița, necolorată

Dimensiuni: 415x471 mm imaginea
8x7 mm cușeta
420x484 mm hârtia

Nr. inventar: **11.119**

Harta Moldovei și Basarabiei, înfățișează într-o formă inegală din punct de vedere geografic teritoriile respective, redând destul de amănunțit, un număr mare de localități urbane și rurale din cuprinsul județelor: Hotin, Dorohoi, Hârlău, Iași, Soroca, Neamț, Kârligați, Bacău, Orhei, Lăpușna, Kilia, Akerman, Vaslui, Tutova, etc.
Sunt notate și părți ale unor ținuturi și state învecinate: Bucovina, Transilvania, Valahia, Polonia.
Cursurile râurilor și fluviilor ce străbat cele două state sunt destul de bine localizate în teritoriu, mai puțin formele de relief.
Titlul hărții în limba germană cu aldine, plasat într-un scut oval, flancat la dextra și la senestra de drapele, având la bază două arme încrucișate; scutul este surmontat de un coif cu penaj așezat pe o spadă și un suport cu săgeți.
Numele autorului gravat sub imagine, în colțul din dreapta jos „I. Adam fecit".
Harta este o anexă la „Geschiete des Transilvaniehen Dacien", a lucrării lui Sulzer, publicată la Viena între anii 1781 1782 și este probabil o republicare a editorilor Graeffer și Artoria din Viena.

Scara: în mile germane și în verste ruseşti.

https://biblioteca-digitala.ro

Iacob Adam, "KARTE VON DER MOLDAU UND BESSARABIEN", sec. XVIII.

https://biblioteca-digitala.ro

Denumire: Hartă „Principatul Moldovei, Basarabia, Principatul Valahiei, Principatul Transilvaniei, Bulgaria, Serbia, Macedonia, Rumelia, Tracia."

Autor: Mathäus Seutter (?)

Datare: sec. XVIII

Material: hârtie albă, lipită pe carton

Tehnică: gravură pe metal, colorată

Dimensiuni: 500x594 mm

Nr. inventar: **69.967**

Harta Principatelor Moldovei, Valahiei, Transilvaniei, a Basarabiei, Bulgariei, Serbiei, Macedoniei, Rumeliei, Traciei.
Pentru marcarea graniţelor, ca şi a teritoriilor respectivelor state, autorul a folosit diverse culori pentru departajare.
Pe hartă sunt menţionaţi parţial şi vecinii: la nord Polonia, la vest Ungaria, la sud-vest regatul albanez, Grecia, la est Marea Marmara şi Marea Neagră, la nord-est Ucraina.
Apar erori în configuraţia unor state: sudul Valahiei aparţine Bulgariei.
În Transilvania sunt notate regiunile locuite de maghiari, saşi, secui, valahi şi moldoveni (hungari populi, saxonis populi, siculi populi, moldavi populi, valachi populi).
Figurează foarte multe localităţi de mai mare ori mai mică importanţă, notate cu vignete.
Numele unor oraşe sunt însoţite de comentarii, precum „Bucureşti, reşedinţa voievodului Valahiei".
Cetăţile mai importante ale fiecărui stat sunt colorate în roşu, iar denumirile sunt în limba latină.
Harta conţine foarte multe indicii privind regimul hidrografic, ca şi formele de relief, dar care cu greu se pot descifra.
Sub imagine, gravat următorul text: „Cum Gratia et Privil. S.R.I. Vicariato in Partibo Rheni, Sveviae, et Iuris Franconici".
Scara lipseşte.

https://biblioteca-digitala.ro

Mathäus Seutter(?), "PRINCIPAT MOLDAVIA, BESSARABIA, PRINCIPATUS VALACHIA, TRANSILVANIA PRINCIPAT, BULGARIA, [S]ERVIA, MACEDONIAE, ROMANIA, THRACIA", sec. XVIII.

https://biblioteca-digitala.ro

Denumire: Hartă „Moldova sau aşa numitul district al Bucovinei"

Autor: Iacob Adam

Datare: 1781 - 1782

Atelier: Viena

Material: hârtie cenuşie lipită pe carton

Tehnică: gravură pe metal

Dimensiuni: 525x460 mm imaginea
553x464 mm hârtia

Nr. inventar: **11.090**

Harta Moldovei şi a districtului Bucovinei ce se constituie împreună cu alte două hărţi, anexă la lucrarea lui Sulzer „ Geschichte des Transilvanischen Dacien" (Istoria Daciei Transalpine).
Pe hartă mai apar la nord-vest Galiţia, la vest Pocuţia, la sud-vest Transilvania, la nord-est Podolia şi Polonia, iar la est Moldova. Denumirile acestor ţinuturi sunt în limba germană.
Deşi harta abundă în redarea formelor de relief şi a râurilor, ele cu greu pot fi descifrate, ca şi localizarea în teren a unor localităţi.
În partea centrală dreapta apare Roza Vânturilor care indică punctele cardinale.
Titlul gravat în interiorul unui cartuş plasat în colţul stâng sus.
Numele autorului „ I. ADAM fecit", sub cuşetă în colţul drept jos.

Scara în 50.000 de paşi şi în mile.

https://biblioteca-digitala.ro

Iacob Adam, „MAPPA von der OESTEREICH: MOLDAU oder sogenanten BUCKOVINER DISTRICT" , 1781-1782.

https://biblioteca-digitala.ro

Denumire: Hartă „Basarabia după pacea de la Bucureşti din 1812"

Autor: Institutul Geografic din Weimar

Datare: 1812

Atelier: Weimar

Material: hârtie gălbuie

Tehnică: Tipăritură colorată cu acuarelă

Dimensiuni: 165x180 mm imaginea
5x5 mm cuşeta
170x200 mm hârtia

Nr. inventar: **11.044**

Harta extinderii Imperiului Rus după pacea încheiată la Bucureşti la 14 iulie 1812. Sunt marcate: granița nouă pe Prut și Dunăre cu culoare roz, iar cea veche pe Nistru cu culoare verde.
În vest, harta redă o mare parte din Moldova, în est Gubernia Nikolaiew.
În imagine figurează foarte puține localități: Chişinău, Bender, Ismail, Soroca.
Textul şi denumirile în limba germană.
În stânga sus, deasupra cuşetei un dreptunghi colorat în roz menționează granița rusă după pacea din 1812 (Neue Russische Gränze).
În dreapta sus, un dreptunghi colorat în verde scoate în evidență vechea graniță rusă (Alte Russische Gränze).

Scara în mile geografice.

https://biblioteca-digitala.ro

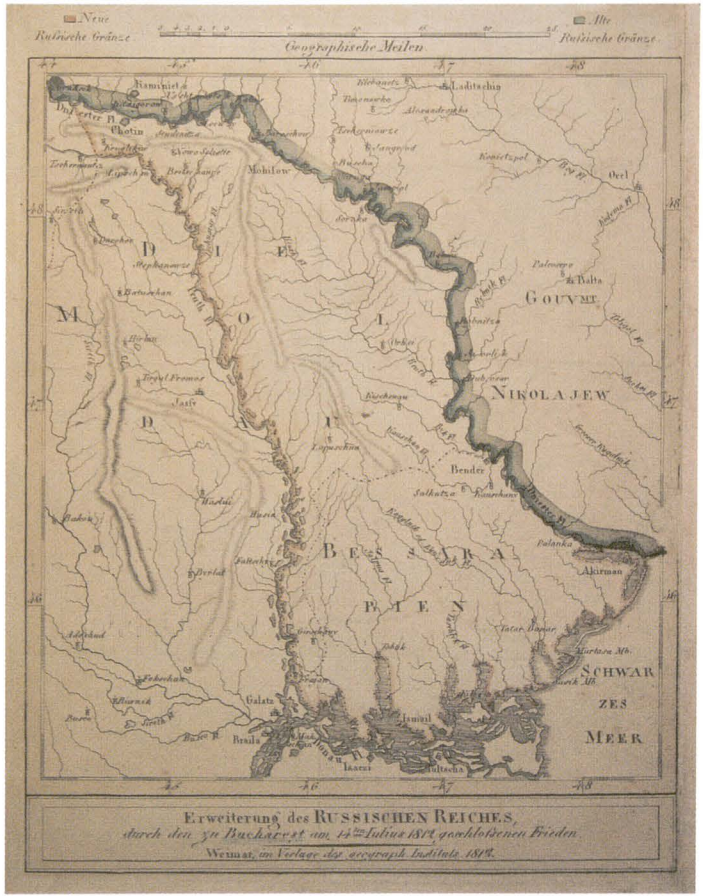

Institutul Geografic din Weimar, „Erweiterung des RUSSISCHEN REICHES, durch den zu Bucharest am 14ten Iulius 1812, geschlossenen Frieden. Weimar, im Verlage des geograph Instituts.1812."

https://biblioteca-digitala.ro

Denumire: Hartă „Transilvania".
Autor: Ioanes Sambucus
Datare: 1566
Atelier: Viena
Material: hârtie albă, vărgată
Tehnică: gravură pe metal cu dăltița
Dimensiuni: 330x450 mm harta
333x453 mm harta + cuşeta
430x595 mm hârtia

Nr. inventar: **11.027/5**

Harta Transilvaniei, fără granițe marcate, având notate şi mici porțiuni din Moldova şi Valahia.
Harta bogat reprezentată, prin redarea regimului hidrografic, a formelor de relief, precum şi prin localizarea unor cetăți şi oraşe de mai mare sau mai mică însemnătate, cu erori majore de localizare.
Oraşe mari din Transilvania, precum: Sibiu (Hermanstadt), Braşov (Cornstatt, Braso, Coronapolis), Sighişoara, Mediaş, Cluj (Claudiopolis, Clausenburg, Kolosvar), Turda (Torrenburg, Torda), Alba Iulia (Weissenburg), Bistrița (Bistricia, Bestereze), etc. apar pe hartă cu una, două sau trei denumiri.
Notare valabilă şi pentru oraşele ce apar figurate pe teritoriul Valahiei: Târgoviște (Tergoviscia, Teruisch), Bucureşti (Bocaretz), Piteşti (Pitesi, Coenobium).
Regimul hidrografic bogat reprezentat de cursul unor ape mai importante, Mureşul (Marisch fl.) cu afluenții săi, Oltul (Aluta f), Dâmbovița (Dambouvitz fluvius), precum şi a unei mici porțiuni a cursului Dunării (Danubius fl).
În colțul stâng jos, într-un cartuş, apar indicații referitoare în principal la teritoriul Transilvaniei: „HANC ULTRA VEL TRANSILVANIAM, QUAE ET PÄNNO DACIA, ET DACIA RIPENSIS, VULGO SIBEMBURGEN DIGITUR, e didit Vienne A°. 1566. Nobilis. atqe Doctis. Löens Sambucus Pannonius".
Pe spatele hărții, pe cuprinsul unei pagini -78, apare un text în limba franceză referitor la Transilvania şi oraşele mai importante (Sibiu, Braşov, Sighişoara, Mediaş, Cluj, Alba Iulia), precum şi informații privind populația şi limbile vorbite, bogățiile subsolului, etc.
Harta face parte din Atlasul lui Ortelius de la 1570: „TEATRUM ORBIS TERRARUM".

Scara nu este indicată.

https://biblioteca-digitala.ro

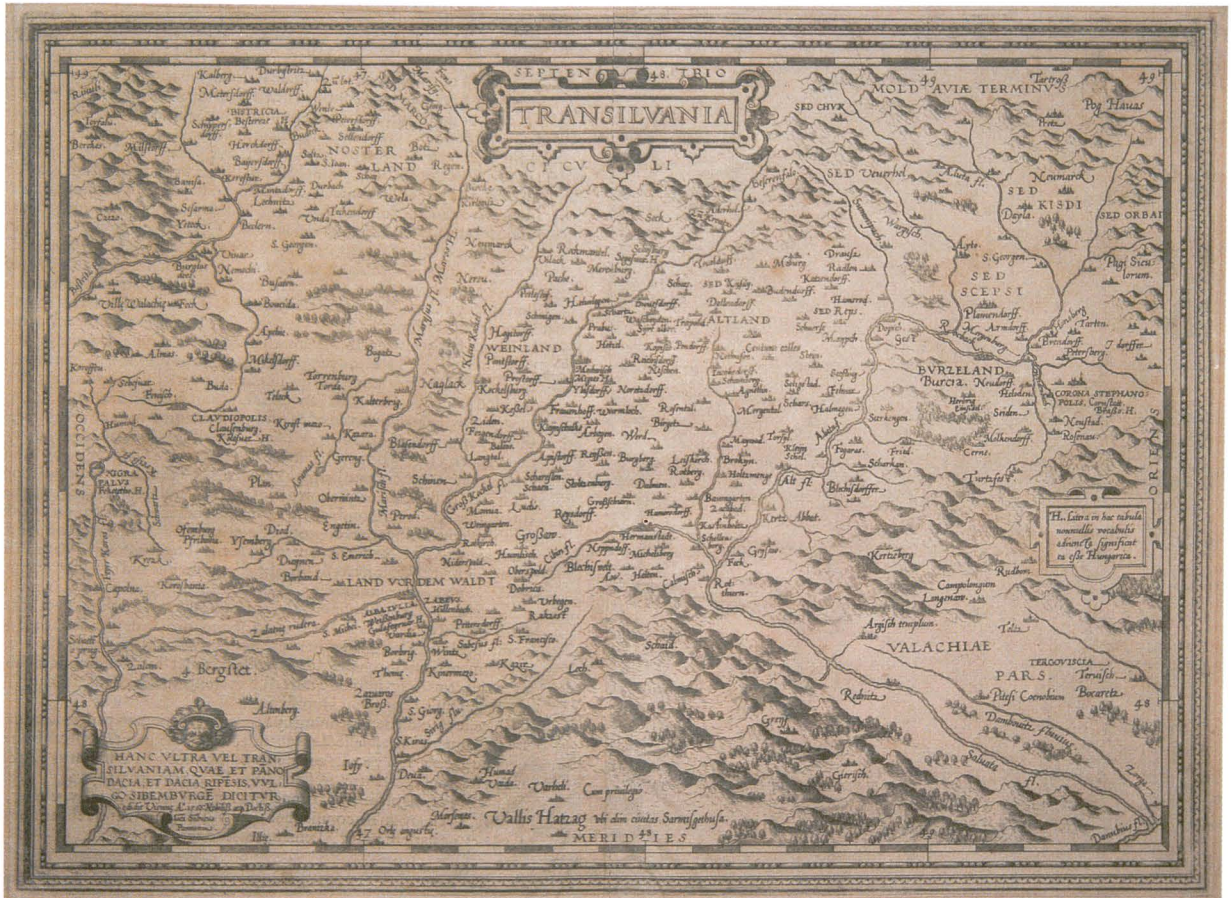

Ioanes Sambucus, „TRANSILVANIA", 1566.

https://biblioteca-digitala.ro



Denumire: Hartă „Transilvania"

Autor: Sebastian Münster

Datare: 1595

Material: hârtie albă, vărgată

Tehnică: gravură în lemn

Dimensiuni: 305x360 mm harta
367x450 hârtia

Nr. inventar: **11.027/29**

Harta redă în principal teritoriul Transilvaniei, inclus în interiorul arcului carpatic, fără a avea indicate în mod expres granițele ce o separă de țările învecinate, Moldova şi Valahia.
Sunt figurate: lanțul Munților Carpați (într-o succesiunece sugerează adâncimea), păduri, râuri şi un număr relativ mare de cetăți şi localități, majoritatea plasate eronat precum: Braşov, Sibiu, Făgăraş, Sf. Gheorghe, Deva, Cluj, Zlatna, Turda, etc.
Denumirile sunt în limba germană cu caractere gotice.
În colțul stîng de jos, apare o notă informativă referitoare la Transilvania.
Pe verso: titlul hărții este redat sub un frontispiciu în interiorul unei compoziții ornamentale.
Harta face parte dintr-un atlas.

Scara în mile germane.

https://biblioteca-digitala.ro

Sebastian Münster, „Die Siebenbürg so man sunst auch Transsylvaniam nennt", 1595.

https://biblioteca-digitala.ro



Denumire: Hartă „Transilvania"

Autor: Henri Hondius, după Gerard Mercator

Datare: 1607

Atelier: Amsterdam

Material: hârtie vărgată, albă
Tehnică: gravură pe metal cu dăltița
Dimensiuni: 336x427 mm harta
340x431 mm harta + cușeta
465x565 mm hârtia
Nr. inventar: **11.027/1**

Harta Transilvaniei, cuprinsă în interiorul arcului carpatic, fără indicarea granițelor.
Notați vecinii: la nord Rusia (Russiae Pars), la sud-est Valahia (Walachiae Pars), la vest Ungaria (Hungariae Pars).
Teritoriul Transilvaniei împărțit în landuri, comitate și ținuturi, precum: Țara Bârsei (Barzazagh land), Ținutul Hațegului (Hatzag Vallis).
Regimul hidrografic bogat figurat. Numeroase râuri străbat teritoriul Transilvaniei, din care Mureșul și Oltul cu afluenții lor.
Pe râul Olt apare marcat pasul Turnu Roșu (Rotthurn), ce făcea legătura între Transilvania și Valahia.
Orașe precum: Cluj (Clausenburg), Alba Iulia (Weisenburg), Brașov (Brassovia), Sibiu (Hermenstat Cibinium), Sighișoara, Mediaș (Medwisch-Megies.h), însemnate cu vignete și cu denumiri duble.
Titlul hărții, gravat în câmpul drept jos, într-un cartuș oval, ornamentat cu elemente geometrice, florale și vegetale.
În câmpul din dreapta jos este menționat autorul și locul editării „Amstelodami Excusum apud Henricum Hondium sub insigno Atlantis".
În cîmpul stâng jos notat „Per Gerardum Mercatorem Cum Privilegio".
Harta face parte dintr-un atlas.
Pe spatele hărții, pe două pagini numerotate 189 și 192, un text în limba franceză referitor la istoria Transilvaniei.

Scara în mile germane comune.

https://biblioteca-digitala.ro

Henri Hondius, „TRANSYLVANIA", 1607.

https://biblioteca-digitala.ro

Denumire: Hartă „Transilvania"

Editor: Ioannem Iansonium (după Gerard Mercator)

Datare: 1636(?)

Atelier: Amsterdam

Material: hârtie vărgată, albă cu filigram

Tehnică: gravură pe metal cu dăltița, colorată cu acuarelă

Dimensiuni: 337x428 mm imaginea
341x433 mm imaginea + cușeta
485x550 mm hârtia

Nr. inventar: **11.027/10**

Harta Transilvaniei, editată de Ioannes Ianssonius, redă ținutul având granițele intens colorate.
În afara granițelor sunt figurate mici părți ale unor state învecinate: la nord Rusia, la sud-vest Valahia Transalpină, la vest Ungaria.
Regimul hidrografic, ca și formele de relief cu multe inexactități în redarea lor pe teren (râuri, munți, păduri).
Figurează un număr relativ mare de localități de mai mică sau mai mare însemnătate. Orașele mai mari sunt notate cu vignete și cu denumiri duble.
Titlul hărții, gravat, în interiorul unui cartuș plasat în colțul din dreapta jos, flancat la dextra și la senestra de două personaje feminine ținând în mână un glob cruciger și o ramură de măslin. Cartușul este surmontat de stema familiei Bathory.
Numele autorului:" Per Gerardum Mercatorem Cum Privilegio", apare în colțul din stânga jos.
Harta face parte din „Atlas Contractus 1766".
Pe verso, pe două file apare un text în limba latină referitor la Transilvania.

Scara în mile germane.

https://biblioteca-digitala.ro

Gerard Mercator, "TRANSYLVANIA Sibenburgen", 1636 (?)

https://biblioteca-digitala.ro

Denumire: Harta „Principatul Transilvaniei, alcătuită după cele ale lui W. Lazius, I. Sambucus și G. Mercator"

Autor: Nicolas Sanson

Editor: I. Shuilier

Datare: 1664

Atelier: Paris

Material: hârtie albă, vărgată, cu filigran

Tehnică: gravură cu dăltița

Dimensiuni: 390x575 mm harta
397x585 mm harta + cușeta
425x595 mm hârtia

Nr. inventar: **11.027/7**

Harta Principatului Transilvaniei, cu granițele punctate și colorate cu galben.
În limba franceză, apar notați vecinii: la vest Ungaria, la sud Valahia, la nord-est Moldova.
Transilvania este împărțită din punct de vedere administrativ în comitate. Cu litere de la A la D sunt marcate locurile care aparțin „sașilor, ungurilor, secuilor precum și moldovenilor".
Pe hartă figurează foarte multe așezări urbane și rurale cuprinse în interiorul lanțului carpatic, puternic conturat.
Denumirile orașelor mari sunt în limba latină, germană, ungară evidențiate prin litere de tipar și vignete. Cele aflate sub dominația otomană au gravat însemnul semilunei.
Titlul hărții în dreapta jos, gravat într-un cartuș de formă dreptunghiulară, având la senestra și la dextra arme și scuturi.

Scara în pași geometrici, leghe franceze și germane.

https://biblioteca-digitala.ro

Nicolas Sanson D'Abbeville, „PRINCIPAUTE DE TRANSILVANIE tirée de W. Lazius, de I. Sambucus, et de G. Mercator &c. Par le Sr, SANSON d' Abbev', Geogr, ord-re, de Sa Maj-te, A PARIS Chez l'Autheur Avec Privilege Du Roy pour vingt Ans 1664."

https://biblioteca-digitala.ro

Denumire: Hartă „Principatul Transilvaniei împărțit pe cinci națiuni, subdivizat în cartiere și comitate"
Autor: Nicolas de Fer
Gravor: H. Von Loon
Datare: 1691
Atelier: Paris
Material: hârtie albă, vărgată, cu filigran
Tehnică: gravură cu dăltița, colorată cu acuarelă
Dimensiuni: 445x495 mm imaginea
2 mm cușeta
445x562 mm hârtia
Nr. inventar: **11.027/6**

Harta Principatului Transilvaniei, întocmită de N. de Fer după memoriile lui G.C. Vignola.

Principatul Transilvaniei este împărțit în cinci națiuni (unguri, sași, secui, moldoveni, valahi), subdivizat în cartiere și comitate: Satu Mare, Cluj, Turda, Alba Iulia, Sf. Gheorghe, Țara Bârsei, etc.

Teritoriul Transilvaniei este prezentat cu granițele punctate, dublate cu linii divers colorate, care îl separă de statele vecine: în nord-nord-est Rusia, Moldova sau Valahia Mare, în sud Valahia și Mica Valahie, iar în sud-vest Ungaria.

Sunt redate numeroase cursuri de apă ce străbat teritoriul transilvănean, precum și formele de relief (păduri, râuri, munți), bogat reprezentate în teren.

Harta beneficiază de notarea cu aproximație a unor așezări urbane, de mai mare importanță, însemnate cu vignete. Notabilă este remarca făcută de autor, care redă pe teritoriul Valahiei cursul râului Telch, fără a preciza grafic orașul București, așa cum se întâmplă în majoritatea hărților din această perioadă.

Denumirile obiectivelor ce apar pe hartă sunt în limbile: franceză, germană și ungară.

În colțul din dreapta jos există un text în limba franceză referitor la ținutul Transilvaniei, cu indicarea coordonatelor geografice, a climei, a bogățiilor subsolului, etc, locul și anul editării hărții.

În partea inferioară a imaginii, există o notă privind teritoriile locuite de cele cinci națiuni, cu granițele divers colorate: galben regiunile locuite de unguri, albastru de sași, roz de secui, cu verde de moldoveni și roșu de valahi .

În câmpul drept jos, deasupra cușetei, apare numele gravorului „H. Von Loon sculp."

Tilul, autorul, anul, gravate pe manșeta de deasupra hărții.

Scara în ore de mers, mile germane și ungare, în câmpul stâng, jos.

https://biblioteca-digitala.ro

Nicolas de Fer „PRINCIPAUTÉ DE TRANSILVANIE Divisée en Cinq NATIONS Subdivisée en QUARTIERS et COMTEZ
Tiree de Divers Memoires et Particulierement de G. C. da Vignola, Par N. de Fer Geographe de Monseigneur le Dauphin
Avec Privilege du Roy, 1691"

https://biblioteca-digitala.ro

Denumire: Hartă ilustrativă a Transilvaniei

Autor: Anonim

Datare: sec. XVII

Atelier: Franța

Material: hârtie vărgată, gălbuie

Tehnică: gravură pe metal cu dălțița, colorată

Dimensiuni: 133x175 mm imaginea
136x178 mm imaginea + cușeta
162x211 mm hârtia

Nr. inventar: **70.229**

Harta reproduce cu destulă acuratețe conturul Transilvaniei, inclus în interiorul lanțului carpatic, având ca vecini: la nord Rusia, la vest Ungaria și la sud-est Valahia.
Denumirile orașelor, râurilor, pădurilor sunt în limba germană.
În câmpul drept jos, într-un cartuș oval, apare titlul hărții: TRANSSYLVANIA.
Harta a apărut într-o publicație franceză și este probabil o reeditare a hărții lui Mercator din Atlas Minor.
Pe verso apare un text în limba franceză privitor la Transilvania.

Scara în mile germane comune.

https://biblioteca-digitala.ro

Anonim, „TRANSSILVANIE SIEBENBURGEN", sec. XVII.

https://biblioteca-digitala.ro

Denumire: Hartă „Transilvania"

Autor: anonim

Datare: sec. XVII

Material: hârtie vărgată, gălbuie

Tehnică: gravură cu dăltița, colorată cu acuarelă

Dimensiuni: 190x127 mm imaginea
198x137 mm imaginea + cuşeta
235x175 mm hârtia

Nr. inventar: **11.027/15**

Harta Transilvaniei înconjurată de lanțul munților Carpați, având ca vecini: la nord RUSSIAE PARS, la vest HUNGARIAE PARS, la est MOLDAVIAE PARS şi WALACHIAE PARS. Denumirile țărilor sunt notate cu majuscule latine.
Harta prezintă principatul Transilvaniei fără granițe expres marcate, menționând cursuri de apă, trecători, precum şi aşezări urbane mai mari: Cluj, Mediaş, Alba-Iulia, Turda.Denumirile aşezărilor sunt în limbile germană şi ungară şi sunt marcate cu vignete colorate în roşu.
Într-un cartuş dreptunghiular, cu ornamente colorate este înscris titlul hărții.
Pe verso se află pe două pagini un text în limba franceză referitor la ținutul transilvănean. Pagina din dreapta are numărul 132 parte a unui atlas.

Scara în mile germane.

https://biblioteca-digitala.ro

Anonim, „TRANSYLVANIA”, sec. XVII.

https://biblioteca-digitala.ro

Denumire: Hartă „Transilvania"

Autor: Wilhelm şi Iohannes Bleau

Datare: ½ sec. XVII

Atelier: Amsterdam

Material: hârtie albă, vărgată

Tehnică: gravură cu dăltiţa şi aquaforte, colorată cu acuarelă

Dimensiuni: 382x495 mm harta
475x570 mm hârtia

Nr. inventar: **11.027/9**

Harta Transilvaniei cu graniţele colorate, cu obişnuitele erori în figurarea traseelor, râurilor, munţilor, graniţelor şi localizarea oraşelor. Oraşe ca: Sibiu, Braşov, Bistriţa, Sighişoara, Mediaş, Alba Iulia, Cluj sunt marcate cu vignete şi cu duble denumiri.
Titlul hărţii apare într-un cartuş dreptunghiular surmontat de stema familiei Bathory, şi de două personaje feminine care ţin un glob cruciger şi o ramură de măslin.
Numele autorilor gravate sub scară, în colţul din dreapta jos.
Harta face parte probabil dintr-un atlas (Atlas Maior, sine Cosmographia...).
Pe verso, pe două pagini, un text în limba franceză referitor la Transilvania.

Scara în mile germane.

https://biblioteca-digitala.ro

Guillaume et Ioannem Bleau, "TRANSYLVANIA Sibenburgen", sec. XVII.

https://biblioteca-digitala.ro

Denumire: Hartă „Transilvania"

Autor: anonim

Datare: 4/4 sec. XVII

Material: hârtie, vărgată, gălbuie, subțire

Tehnică: gravură pe metal cu dălțița

Dimensiuni: 255x345 mm imaginea
265x355 mm imaginea + cușeta
340x365 mm hârtia

Nr. inventar: **11.027/25**

Harta prezintă Transilvania, fără indicarea granițelor, inclusă în interiorul arcului carpatic, cu teritoriul străbătut de numeroase cursuri de apă, dealuri şi câmpii, precum şi importante aşezări urbane şi rurale. Oraşele de mai mare importanță sunt indicate prin vignete reprezentând o cetate.

În completare, în interiorul unui cartuş plasat în stânga jos a imaginii, autorul enumeră de la 1 la 7: „Die Haupt Stätte Orth allmo die Treffen geschehen". În această categorie, se situează Sibiul, Braşovul, Clujul, Alba-Iulia, Mediaş. Ca mențiuni speciale două săbii încrucişate figurează localități în care s-au dat bătălii, una din acestea fiind Mirăslău. Interesantă precizarea făcută pe hartă a cetății „Regia Decebali Ulpiae Traianae Sarmis Gothusa".

Ca vecini ai Transilvaniei sunt amintiți la nord de Rusia , iar la sud de Valahia.

Denumirile sunt în limba germană şi în limba ungară.

Titlul hărții apare înscris într-un cartuş surmontat de stema familiei Bathory susținută de două personaje alegorice feminine.

Scara în mile germane comune şi transilvănene.

https://biblioteca-digitala.ro

Anonim, „TRANSYLVANIA Sibenbürgen", sec. XVII.

https://biblioteca-digitala.ro

Denumire: Hartă „Transilvania"

Autor: G. Valk şi P. Schenk

Datare: 4/4 sec.XVII 1/4 sec.XVIII

Atelier: Amsterdam

Material: hârtie albă, vărgată

Tehnică: gravură pe metal cu dăltiţa, colorată cu acuarelă

Dimensiuni: 390x490 mm imaginea
393x494 mm imaginea + cuşeta
468x558 mm hârtia

Nr. inventar: **11.027/26**

Harta Transilvaniei, cu delimitarea prin diferite culori a regiunilor locuite de anumite etnii.
Ca vecini, sunt menţionaţi: la nord Rusia şi Moldova, la vest Ungaria şi la sud-est Valahia.
Regimul hidrografic, ca şi formele de relief, deşi cu unele erori în localizare, sunt bine conturate în teren.
Pe hartă sunt incluse numeroase aşezări urbane şi rurale, cele de mai mare importanţă au vignete (Braşovul notat în special cu vignetă colorată în roşu şi cu denumirea cu majuscule de tipar).
În colţul din dreapta sus, gravat blazonul familiei Bathory surmontat de o coroană, iar în dreapta jos, într-un cartuş oval legenda, care are ca suporţi la dextra şi la senestra două personaje alegorice sugerând ocupaţiile locuitorilor.

Scara în mile germane comune.

https://biblioteca-digitala.ro

G. Valk et P. Schenk, ,,NOVA ET ACCURATA TRANSYILVANIAE DESCRIPTIO Penes G. VALK. et P. SCHENK", sec. XVII-XVIII.

https://biblioteca-digitala.ro

Denumire: Hartă „Transilvania, Moldova, Valahia şi Bulgaria”
Autor: Tobie Conrad Lotter
Datare: 1722 (?)
Atelier: Augsburg
Material: hârtie albă, lipită pe carton
Tehnică: gravură colorată
Dimensiuni: 490x580 mm harta; 494x585 mm harta + cuşeta; 510x595 mm hârtia
Nr. inventar: **11.038**

Harta Principatului Transilvaniei, al Moldovei, al Valahiei şi Bulgariei cu graniţele punctate cu negru, marcate cu roşu şi cu teritoriile deasemenea colorate: Transilvania cu verde închis, Valahia cu roz intens, Moldova cu roz pal, Basarabia cu verde, iar Bulgaria cu galben.

Pe hartă apar părţi ale unor ţări vecine: la nord Lemberg, Podolia; la vest Ungaria; la sud-vest Serbia; la sud Rumelia.

Hartă foarte aproximativă cu numeroase erori în configurarea teritorială a statelor reprezentate: Basarabia marcată cu verde, cu teritoriul delimitat printr-o graniţă punctată şi colorată; în nordul Valahiei, între Transilvania şi Moldova există un ţinut colorat în galben locuit de o populaţie moldovenească; sudul Valahiei din dreptul Orşovei până la Brăila apare sub numele de Sangiacat şi aparţine Bulgariei; Dobrogea este notată ca făcând parte din Sangiacatul Silistrei.Transilvania este împărţită în landuri şi comitate, locuite predominant de anumite populaţii(saxoni, saşi, secui, moldoveni, valahi şi germani).

Numeroase greşeli privind regimul hidrografic: Dunărea este exagerat de lată faţă de afluenţii săi şi se varsă în mare prin şapte braţe, având notate canalele Chilia Nouă, Sulina, Chilia Veche, Sf. Gheorghe. Siretul trece prin treimea de est a Ţării Româneşti. Prutul se varsă în Dunăre prin două braţe, etc.

Apar erori şi în localizarea unor aşezări urbane: Bucureştii sunt amplasaţi la sud-vest de Târgovişte, Vasluiul apare atât în Valahia cât şi în Basarabia, apar două oraşe Brăila în Valahia, unul în Bulgaria şi unul în Basarabia. Apar foarte multe localităţi, însoţite de vignete şi texte explicative cu localizarea unor bătălii din epocă. Însemnată expres localitatea unde s-a încheiat pacea de la Passarovitz, în urma congresului din 1718.

Denumiri în limbile latină, română, ungară, slavă, polonă.

Titlul apare într-un cartuş oval flancat la dextra de doi dorobanţi înarmaţi cu flinte iar la senestra de un toboşar.

Harta face parte dintr-un atlas şi are notat în colţul din dreapta sus, numărul 354.

Scara în mile germane şi ungare.

https://biblioteca-digitala.ro

Tob. Conr. Lotter, „TRANSYLVANIAE, MOLDAVIAE, WALACHIAE, BULGARIAE nova et accurata Delineatio opera et fumtibus TOB. CONR. LOTTER. GEOGR. AUG. VIND", 1722(?).

https://biblioteca-digitala.ro

Denumire: Hartă „Marele Principat al Transilvaniei"

Gravor: I. Albrecht

Datare: sec. XVIII

Atelier: Viena

Material: hârtie vărgată, albă

Tehnică: gravură pe metal, colorată cu acuarelă

Dimensiuni: 213x288 mm harta
224x295 mm harta + cuşeta
329x477 mm hârtia

Nr. inventar: **11.116**

Harta Transilvaniei, împărţită în landuri, districte, după numele naţionalităţilor care o locuiau: LAND SACHSEN, LAND UNGARN, DISTRIC FOGARAS, DISTRIC BISTRIZA.
Hotarele sunt punctate şi colorate cu galben.
Pe hartă apar şi vecinii: în nord-est Moldova, în sud-est Valahia, în vest Ungaria.
Lanţul carpatic, cursurile apelor, precum şi aşezările urbane şi rurale sunt corect plasate.
Oraşele mai mari marcate cu roşu: Cluj (KLAUSENBURG), Zlatna (ZALATNA), Sibiu (HERMANSTADT), Braşov (CRONSTADT).
În dreptul unor localităţi sunt menţionaţi anii în care au avut loc bătălii.
Bine marcate pe hartă, unele trecători: pasul Ghimeş (Pass Ghemes), pasul Turnul Roşu (Rotherthurmer).
Denumirile apar în limba germană.
În cîmpul stâng sus, într-un cartuş oval surmontat de o acvilă apare tiltlul hărţii; în partea de jos a cartuşului apare un scut cu stema Transilvaniei, scut timbrat de o coroană. Sub titlu, numele gravorului: „I. Albrecht sc(ulp)".
Planşa poartă numărul 7 (probabil este o filă dintr-un atlas).

Scara în mile germane, poloneze, turceşti şi verste ruseşti.

https://biblioteca-digitala.ro

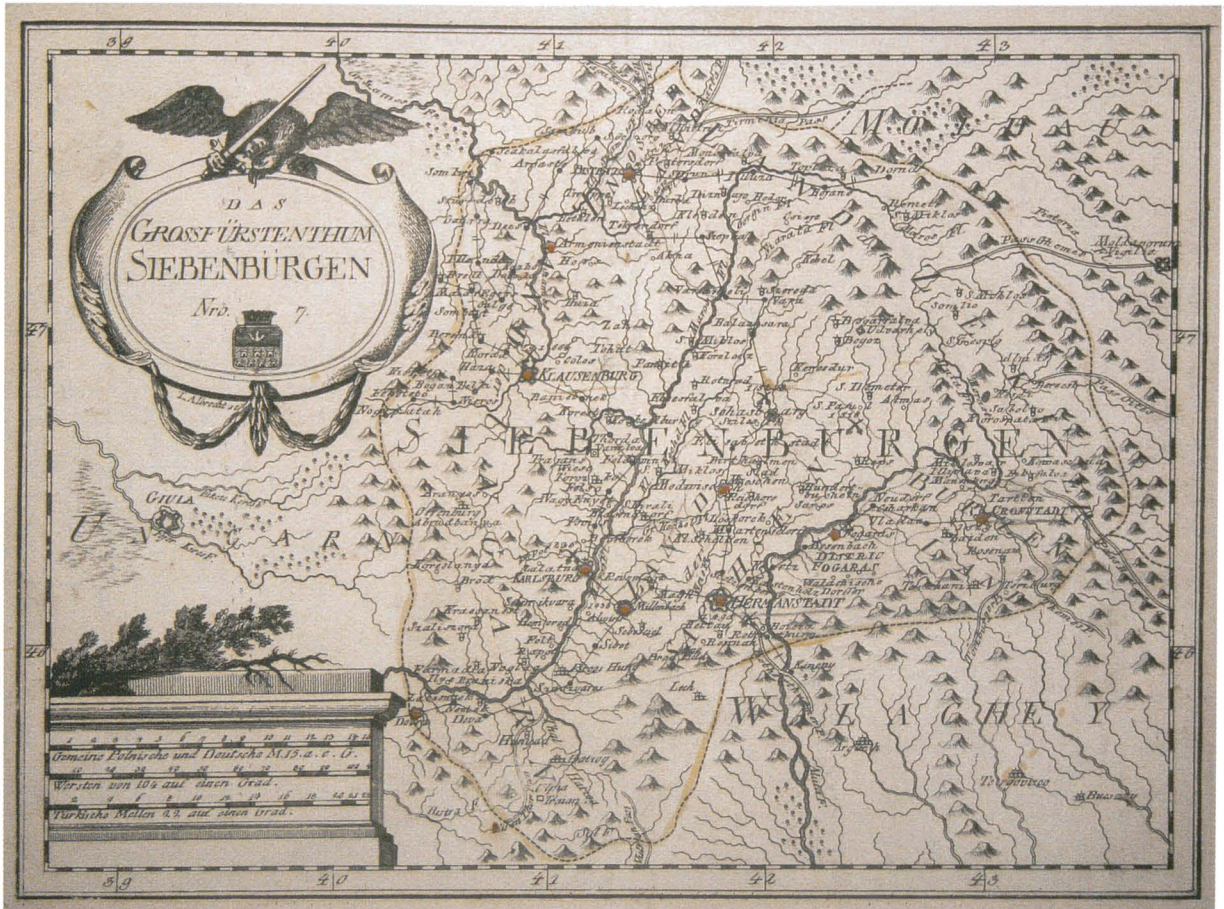

Anonim, "DAS GROSSFŰRSTSENTHUM SIEBENBŰRGEN Nro. 7", sec. XVIII.

https://biblioteca-digitala.ro

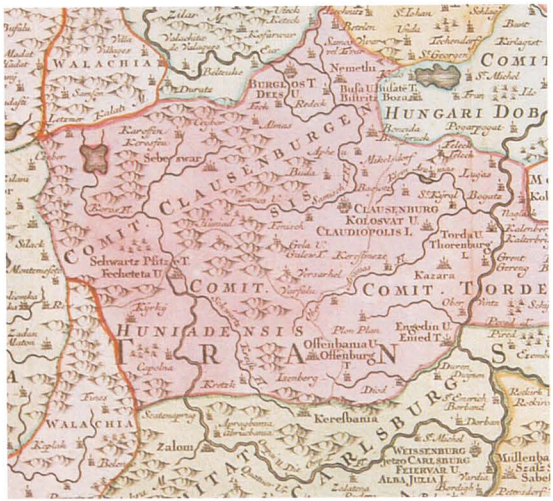

Denumire: Hartă „Principatul Transilvaniei împărțit în cinci națiuni"
Autor: Mattäus Seutter
Datare: ½ sec. XVIII

Material: hârtie gălbuie cu filigran
Tehnică: gravură pe metal cu dăltița, colorată cu acuarelă

Dimensiuni: 490x573 mm harta
496x578 mm harta + cușeta
520x605 mm hârtia

Nr. inventar: **11.027/2**

Harta Principatului Transilvaniei, împărțită în cinci națiuni, după naționalitate, religie, limbă: unguri, sași, secui, moldoveni și valahi, cu granițele punctate și colorate ce departajează comitatele locuite de respectivele naționalități.
Printre comitatele figurate se numără: COM. ZATMARIEN, COMIT. CLAUSENBURGEN, COMIT. TORDESIS, COMITAT WEISSENBURG (VEL ALBA IULIA), COM. GEORGIEN.
Ca vecini, pe hartă sunt figurate părți ale următoarelor țări: la nord o parte din Rusia, la nord-est o parte din Moldova (numită MOLDAVIAE et MAGNAE VALACHIAE PARS), la sud o parte din Țara Românească împărțită în WALACHIA și WALACHIAE MINORIS PARS, o parte din Banat, iar la vest Ungaria.
Formele de relief (munți, păduri), redate în principal în partea nordică și sudică a Transilvaniei.
Regimul hidrografic, redat cu erori în localizarea unor cursuri de ape și a numeroase lacuri.
Orașele mai importanete sunt marcate cu vignete, din care Brașovul, Timișoara, Sibiul au vignetele colorate indicând importanța acestora în teritoriu.
Pe Prut, pe teritoriul Moldovei, notat cu vignetă de cetate orașul Cernăuți.
Denumirile sunt în limbile latină, ungară și germană.
În colțul din dreapta jos, apare titlul hărții într-un dreptunghi ornamentat cu motive vegetale, timbrat de un scut cu stema Transilvaniei.
În colțul din stânga sus, un text în limba latină cu referiri la cele cinci comitate și locuitorii lor: unguri, sași, secui, moldoveni și valahi, limbă și religie, amintind în mod expres de pacea de la Carlowitz din 1699 și Passarowitz din 1718.
Scara în mile ungare, germane și galice.

https://biblioteca-digitala.ro

MATTHAEUM SEUTTER, „TRANSYLVANIAE PRINCIPATUS IN QUINQUIE NATIONES DIVISUS....per MATTHAEUM SEUTTER....", sec. XVIII.

https://biblioteca-digitala.ro

Denumire: Hartă Transilvania

Apud Ioannem Ianssonium

Datare: sec. XVIII (1766?)

Atelier: Amsterdam (Amstelodami)

Material: hârtie vărgată, gălbuie

Tehnică: gravură cu dăltița

Dimensiuni: 390x490 mm harta
393x494 mm harta + cușeta
468x558 mm hârtia

Nr. inventar: **11.027/4**

Harta Transilvaniei, cu teritoriul figurat fără indicarea granițelor, ce-l desparte de țărlie vecine: în nord RUSSIAE PARS, în vest HUNGARIAE PARS, la nord-est MOLDAVIAE PARS, la sud-est WALACHIAE PARS.
Harta prezintă comitatele din Transilvania și un număr relativ mare de localități. Orașele mari notate cu vignete, precum: Bistrița, Cluj, Alba-Iulia, Zlatna, Sibiu, Făgăraș, etc. Configurația teritorială, cursul apelor, destul de deformate.
Denumirile de pe hartă sunt în latină, germană și ungară.
În colțul din dreapta sus stema familiei Bathory.
În colțul din dreapta jos, se află titlul hărții plasat într-un cartuș oval flancat de câte două personaje alegorice, la dextra și la senestra, simbolizând fertilitatea pământului și ocupațiile locuitorilor.
Locul editurii și numele autorului, gravate în colțul din stânga jos: „AMSTELODAMI, /Apud Ioannem Ianssonium".
Harta face parte probabil din Atlas „Contractus".

Scara în mile germane comune.

https://biblioteca-digitala.ro

Ioanem Ianssonium, "NOVA ET ACCURATA TRANSYLVANIAE DESCRIPTIO", 1766 (?).

https://biblioteca-digitala.ro

Denumire: Hartă „Transilvania, Moldova, Valahia, Bulgaria".
Autor: Matthëus Seutter
Gravor: August Vindel
Datare: sec. XVIII
Material: hârtie, vărgată, gălbuie
Tehnică: gravură pe metal cu dăltița, colorată cu acuarelă
Dimensiuni: 500x580 mm imaginea
515x611 mm hârtia
Nr. inventar: **104.340**
Harta Transilvaniei, Moldovei cu Basarabia, Valahiei şi Bulgariei cu granițele marcate cu roşu şi teritoriile divers colorate.
Sunt cuprinse părți ale statelor vecine: la nord-nord-est Polonia şi Podolia, la vest Ungaria, la sud Serbia şi Rumelia.
Erori în redarea teritoriilor: partea de sud a Valahiei, numită Ținutul Dobrogiei (TARTARI DOBRUCENSES) este inclus în teritoriul Bulgariei.
Harta beneficiază de numeroase elemente de geografie fizică: ape, lacuri, munți, regiuni împădurite, coline.
Figurate foarte multe localități, dintre care unele însoțite de legende explicative (BUCHEREST als BUCOREST Locus Residentiae Hospodaris Valackiensis).
Transilvania împărțită în landuri şi comitae, locuite predominant de anumite populații(saxoni, saşi, secui, moldoveni, valahi şi germani).
Numeroase greşeli privind regimul hidrografic: Dunărea este exagerat de lată față de afluenții săi şi se varsă în mare prin şase brațe, având notate canalele Chilia Nouă alături de Cetatea Albă, Sulina, Chilia Veche, Sf. Gheorghe; Prutul are la vărsarea în Dunăre două brațe.
Semnificative erori de localizare a unor oraşe şi cetăți, precum: Cetatea de Floci plasată în Bulgaria, Brăila apare atât în Moldova, cât şi Valahia, Barlad apare în Valahia.
Marcate cu vignete, oraşele mari: URBIS MAJOR, oraşele mici: URBIS MINOR, cetăți fortificate (Oppida), arhiepiscopate, episcopate, unele fiind însoțite de mici comentarii explicative (lupta de la Nicopolis din 1396, 28 septembrie, dintre regele Sigismund şi sultanul Baiazid).
În colțul din dreapta sus, titlul, autorul, incluse într-o compoziție alegorică, flancată de steaguri, tunuri, butoaie pentru praf de puşcă, cu o acvilă încoronată, în zbor la dextra şi cu un înger la senestra.În colțul din dreapta jos, patru scuturi reprezentând blazoanele celor patru țări reprezentate pe hartă.
Scara în mile ungare şi germane.

https://biblioteca-digitala.ro

Matthaei Seutteri, „TRANSYLVANIAE, MOLDAVIAE, WALACHIAE, BULGARIAE nova et accurata Delineatio, MAGNAM PARTEM HODIERNI THEATRI BELLICI ob oculos ponens opera et fumtibus MATTHAEI SEUTTERI, S.CAES. ET CATHOL. REG. MAJEST. GEOGRAPHI. AUGUSTAE VINDEL", sec. XVIII.

https://biblioteca-digitala.ro

Denumire: Hartă „Ungaria"

Autor: Ioan Sambucus

Datare: 1578

Atelier: Austria

Material: hârtie albă, vărgată, cu filigran

Tehnică: gravură pe metal cu dăltița, colorată cu acuarelă

Dimensiuni: 340x500 mm imaginea
344x503 mm imaginea + cușeta
435x535 mm hârtia

Nr. inventar: **11.027/16**

Harta Ungariei, dedicată arhiducelui Carol, fratele împăratului Maximilian al II-lea (Sereniss. Principi D. Carolo Archiduci, Maximiliani II . Fratri, dicartum. - inscripționat în colțul din stânga sus).
Pe hartă, un loc aparte îl ocupă redarea teritoriului Transilvaniei, ale cărei granițe sunt bine conturate și colorate în roz. Parțial, figurate și teritoriile unor țări, precum: la nord-vest Moravia, la nord-est Podolia și Valahia, la vest Austria, la sud-est Bulgaria și Moesia superioară.
Cursul unor râuri și al Dunării greșit orientat, ca și poziționarea în teren a numeroase lacuri. Interesantă marcarea pe Dunăre a Podului lui Traian (Ponris Traiani).
Pe hartă sunt figurate numeroase regiuni muntoase, precum și diverse animale, ce simbolizează resursele naturale ale unor regiuni.
De asemenea, harta redă numeroase așezări urbane marcate cu vignete colorate.
Titlul hărții, autorul, anul, apar în câmpul drept, jos, incluse într-un cartuș dreptunghiular, ornamental, având în centru un cap de leu, la dextra și la senestra câte un cap de șarpe, iar în colțuri câte un cap de acvilă.

Scara în mile ungare.

https://biblioteca-digitala.ro

Ioannem Sambucum, „UNGARIAE LOCA PRAECIPUA RECENS EMENDATA ATQUE EDITA, PER IOANNEM SAMBUCUM PANNONIUM, IMP. M^{s}. HISTORICUM. 1578”

https://biblioteca-digitala.ro

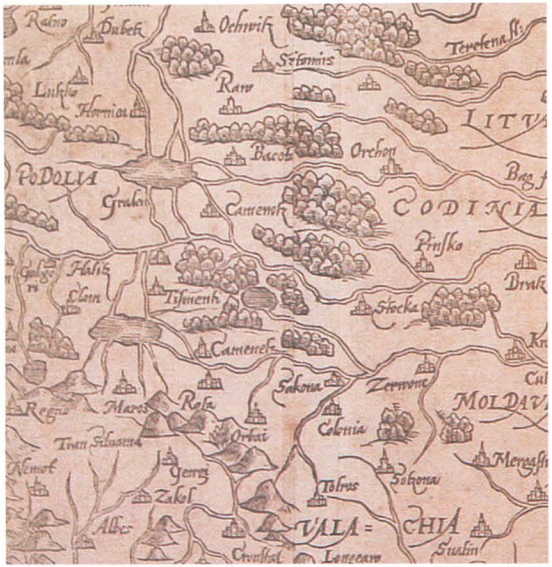

Denumire: Hartă „Ungaria, Polonia, Rusia, Lituania, Valachia și Bulgaria"

Autor: anonim

Datare: sec. XVI

Material: hârtie albă, vărgată, cu filigran (scut)

Tehnică: gravură în lemn

Dimensiuni: 305x360 mm imaginea
335x415 mm hârtia

Nr. inventar: **11.027/28**

Harta Ungariei, Poloniei, Rusiei, Lituaniei, Valahiei și Bulgariei, fără dilimitarea teritoriilor prin granițe.
Sunt însemnate numeroase regiuni împădurite, Carpații (eronat localizați și dimensionați), un număr exagerat de lacuri (supradimensionate) și de râuri (nediferențiate în reprezentare prin ridicare la scară).
Harta pagină a unui atlas, după cum rezultă din însemnarea gravată pe verso: „SARMATIA EVROPAEA / Das Ungerlandes/ Polandes/ Reussen/ Littaw/ Walachen/ Bulgaren/ Beschreibung: welhe Länder Ptolemeus miteinander nennt Sarmatien Europam" (text explicativ în limba germană cu caractere gotice: Ungaria, Polonia, Rusia, Lituania, Valahia și Bulgaria, descrierea țărilor de către Ptolemeu care le numește cu numele generic de Europa Sarmatică).

Scara nu este indicată.

https://biblioteca-digitala.ro

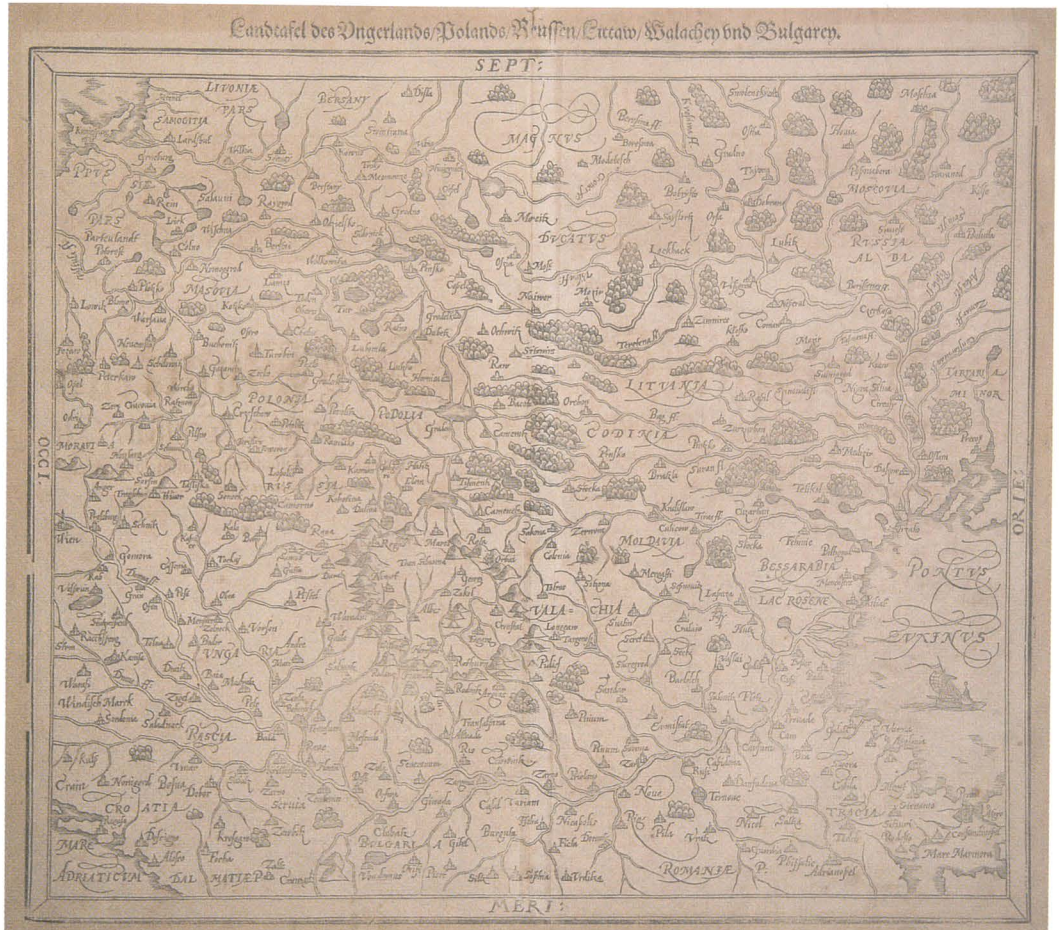

Anonim, „Landstafel des Ungerlands/ Polands/ Reussen/ Littaw/ Walachen und Bulgaren.", sec. XVI.

https://biblioteca-digitala.ro

Denumire: Hartă „Ungaria, Polonia, Rusia , Lituania, Valachia şi Bulgaria"

Autor: Anonim

Datare: sec. XVI

Material: hârtie albă

Tehnică: gravură necolorată

Dimensiuni: 260x350 mm imaginea
295x390 mm hârtia

Nr. inventar: **11.079**

Hartă construită probabil pe conturul hărţii antice a lui Ptolemeu, în care figurează Ungaria, Valahia, Moldova cu Basarabia, Transilvania, Bulgaria, Lituania, Rusia, Polonia, Bosnia, Serbia.
Deşi fantezist redate, harta include elemente de geografie fizică: ape (Dunărea având cursul bine conturat şi cu trei guri la vărsarea în mare), munţi (lanţul carpatic scos în evidenţă printr-o haşurare specifică, folosită în epocă), arbori, dovada unor întinse păduri.
Valahia apare în teritoriu cu denumirea de „VALACHIA MAGNA" şi „TRANSALPINA" (pentru Oltenia).
Sunt figurate numai oraşele considerate de mai mare importanţă în epocă, cu erori în ceea ce priveşte localizarea pe teren.
Pe hartă nu apar graniţele ce delimitează statele enunţate.
Titlul scris în germană cu caractere gotice, gravat pe manşeta de deasupra imaginii.

Scara lipseşte.

https://biblioteca-digitala.ro

Anonim, „Landstafel des Ungerlands/ Polands/ Russen/ Littaw/ Walachei und Bulgarei.", sec. XVI (?).

https://biblioteca-digitala.ro

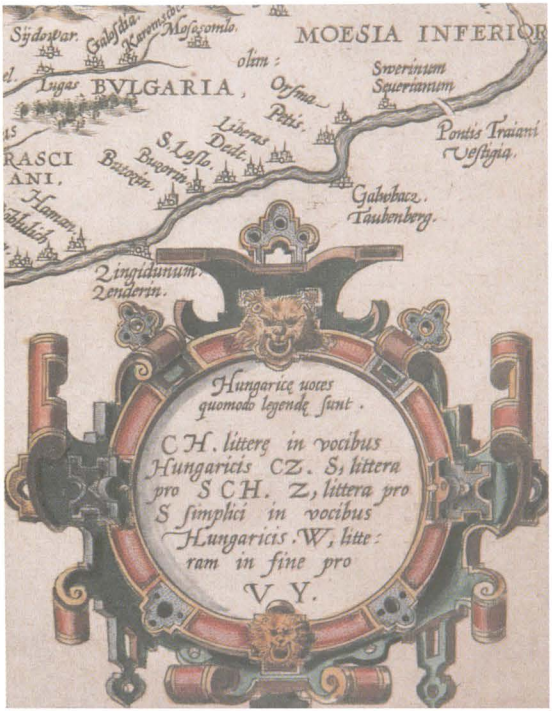

Denumire: Hartă „Ungaria"

Autor: Wolfgang Lazius

Datare: sec. XVI

Material: hârtie vărgată, gălbuie

Tehnică: gravură pe metal cu dăltița, colorată cu acuarelă

Dimensiuni: 355x500 mm imaginea
357x502 mm imaginea + cușeta
422x558 mm hârtia

Nr. inventar: **11.027/21**

Harta Ungariei (cu hotarele punctate), a Transilvaniei și a celorlalte țări și provincii figurate ce nu au hotarele indicate. La nord Moravia, Polonia, Rutenia, Moldova, la sud-est Valahia, Moesia Inferioară, Bulgaria, la sud Serbia, Moesia Superioară, Bosnia, Croația și Dardania, la vest Austria.
Pe hartă sunt notate regiunile, care ca și unele orașe, figurează cu două nume și uneori cu o scurtă caracterizare: Transilvania mai apare și drept Dacia mediterr.(aneea), Sibiul este și Cibinium și Hermestat, etc.
În centrul hărții, gravate diferite animale sugerând resursele Câmpiei Cumane la acea vreme.
În colțul stâng sus, apare un scut cu stema Ungariei, iar în colțul drept de jos este reprezentat un cartuș bogat ornamentat și frumos colorat având gravată o inscripție în limba latină privind pronunția literelor ungurești.
Harta face parte din ciclul de șase hărți în care este redat bazinul Dunării ciclu cunoscut sub numele „Hungariae Chorogrphiam...sau Hungariae Descriptio".
Pe spatele hărții pe o pagină, există un text în limba franceză referitor la Ungaria.

Scara în mile ungurești, în interiorul unui compas.

https://biblioteca-digitala.ro

Wolfgang Lazius, „HUNGARIAE DESCRIPTIO, WOLFGANGO LAZIO AUCT.” , sec. XVI(?).

https://biblioteca-digitala.ro

Denumire: Hartă „Noua hartă a Regatului Ungariei precum şi a ţărilor adiacente"

Autor: Visscher

Datare: 1624

Material: hârtie gălbuie, lipită pe un suport de hârtie groasă

Tehnică: gravură pe metal cu dăltiţa

Dimensiuni: 353x533 mm imaginea

Nr. inventar: **11.120**

Harta Regatului Ungariei şi a ţărilor învecinate.
Cu unele confuzii, harta înfăţişează elemente de geografie fizică: munţi, păduri, ape (Dunărea cu afluenţii săi ocupând un loc central).
De asemenea, sunt trecute numeroase localităţi urbane, cu unele precizări privind importanţa lor în teritoriu, precizări date de vignete indicând cetăţile vasale Imperiului Otoman sau cele libere, aşa cum reiese şi din textul înscris în interiorul cuşetei, pe manşeta din partea inferioară: „OPPIDA OMNIA ET PROPUGNACULA HOC (vignetă cu semilună), SIGNO NOTATA A TURCIS OCCUPATA SUNT: CHRISTIANORUM AUTEM URBES HAC (vignetă cu cruce) NOTA".
Alături de vignete, interesante sunt şi referirile de ordin istoric în care apar locurile şi anii unor bătălii duse împotriva oştilor otomane: „Belgradum olim Taurunum vulgo Griecs weisemburg a Solimanno expugnatum 1520" sau „Singidunum vulgo Senderim capitur a Turca 1439".
Pe Dunăre, în dreptul cetăţii Severin (Zeverinum) sunt notate ruinele Podului lui Traian (Totius Traiani Vestigia).
Între Belgrad şi Severin sunt redate cu multă minuţiozitate numeroase ambarcaţiuni, ce navigau pe Dunăre.
Cu puncte notate graniţele dintre diferitele provincii, alături blazoanele ce le reprezintă.
Dublu denumiri pentru localităţi.
Texte explicative în limba latină.

Scara în mile germane şi ungare.

https://biblioteca-digitala.ro

Visscher, „NOVA ET RECENS EMENDATA TOTIUS REGNI UNGARIAE
UNA CUM ADIACENTIBUS ET FINITIMIS REGIONIBUS DELINEATIO C. Visscher", 1624.

https://biblioteca-digitala.ro



Denumire: Hartă „Ungaria"

Autor: Gerard Mercator

Datare: ½ sec. XVII

Material: hârtie albă, vărgată

Tehnică: gravură pe metal cu dăltița, colorată cu acuarelă

Dimensiuni: 368x443 mm imaginea
372x447 mm imaginea + cușeta
400x505 mm hârtia

Nr. inventar: **11.067**

Harta Ungariei și a vecinilor: Transilvania, Rusia, Moravia, Austria și Bosnia, cu granițele punctate și divers colorate.
Autorul folosește culoarea pentru a reda formele de relief, cursurile de apă și lacurile.
Erori în figurarea perimetrului granițelor și cursurilor râurilor.
Sunt indicate foarte multe orașe de mai mare sau mică importanță. Localitățile mari au vignete colorate cu roșu.
În câmp centru jos legenda „Per Gerardum Mercatorem Cum Privilegio".
Pe spatele hărții se află un text în limba latină referitor la Ungaria. Deasupra textului, menționat „HUNGARIA REGNUM".

Harta pagină de Atlas.
Scara în mile ungare.

https://biblioteca-digitala.ro

Gerardum Mercatorem, „HUNGARIA", sec. XVII.

https://biblioteca-digitala.ro

Denumire: Hartă "Ungaria, Transilvania, Slovenia, Croația, Bosnia, Dalmația, o parte din Polonia, Germania și Italia"

Autor: Nicolas Sanson d' Abbeville
Gravor: Schuiller
Editor: Pierre Mariette

Datare: 1665

Atelier: Paris

Material: hârtie albă, vărgată, cu filigran

Tehnică: gravură pe metal cu dăltița, colorată cu acuarelă

Dimensiuni: 430x555 mm imaginea
436x560 mm imaginea + cușeta
460x610 mm hârtia

Nr. inventar: **11.027/11**
Harta face o descriere a Ungariei, Transilvaniei, Sloveniei, Croației, Bosniei, Dalmației, precum și a țărilor învecinate. Harta, așa cum reiese din textul din cartușul aflat în partea dreaptă jos, a fost concepută după memoriile autorilor din aceste țări. Sanson utilizează vignete diverse pentru a diferenția orașele creștine de cele aflate sub dominația otomană (cerc surmontat de o cruce sau cerc surmontat de semilună). De asemenea, folosește diverse culori și puncte pentru marcarea granițelor dintre state.
Sistemul hidrografic bogat ilustrat, dar cu multe inexactități în localizare, ca și în redarea sensului cursurilor râurilor și fluviilor.
Relieful, respectiv munții și dealurile subcarpatice sunt bogat reprezentate.
În colțul din dreapta jos, titlul, autorul, datarea, înscrise în interiorul unui cartuș surmontat de doi ostași cu săbiile îndreptate unul spre celălalt. În colțul din stânga jos, există un text explicativ privind vignetele cu care au fost notate orașele. Denumirile unor orașe sunt date în două sau trei variante.
Hartă pagină de Atlas.

Scara lipsește.

https://biblioteca-digitala.ro

S. Sanson d' Abbeville, „HONGRIE, TRANSILVANIE, ESCLAVONIE, CROACIE, BOSNIE, DALMACIE et partie des Pays circomvoisins: vers LA POLOGNE, L'ALLEMAGNE, L' ITALIE...A PARIS, 1665"

https://biblioteca-digitala.ro



Denumire: Hartă „Ungaria şi ţările care au făcut parte din Turcia Europeană sau care sunt tributare turcilor"

Autor: Nicolas Sanson

Datare: 1679

Atelier: Paris

Material: hârtie albă, vărgată

Tehnică: gravură pe metal colorată cu acuarelă

Dimensiuni: 365x532 mm imaginea
377x542 mm imaginea + cuşeta
417x598 mm hârtia

Nr. inventar: **11.027/31**

Harta Regatului Ungariei, a Principatelor Transilvaniei, Valahiei şi Moldovei, Serbiei şi Bulgariei, precum şi a altor state învecinate acestora: la nord Polonia, Moravia, Rusia de Nord, Podolia; la est Rumelia, o parte din Anatolia, Marea Neagră; la sud Macedonia, Albania; la nord-est Bosnia, Croaţia, Dalmaţia, Slovenia; la vest Germania şi Austria.
Autorul foloseşte culoarea pentru marcarea graniţelor statelor reprezentate şi a Beglerbegurilor (paşalâcurilor) din Banat, Bosnia, Buda şi Rumelia.
Pe hartă sunt trecute foarte multe cursuri de ape, ce brăzdează respectivele ţări, Dunărea ocupând şi aici un loc central, având şase guri la vărsarea în Marea Neagră.
Localizate puţine oraşe, cu excepţia oraşelor reşedinţă, marcate cu vignete, diferenţiate în raport de importanţa respectivei aşezări.
Harta prezintă interes prin faptul că fixează teritoriile aflate sub dominaţia otomană la acea vreme.
Titlul şi autorul, apar într-un cartuş plasat în colţul din stânga jos, în interiorul unei ghirlande, realizate din elemente florale şi vegetale.

Scara în mile italiene, leghe franceze şi germane şi în ore de drum.
Deasupra scării două vignete ce marchează reşedinţa Beglerbegului şi Sanciacului.

https://biblioteca-digitala.ro

N. Sanson, „LE ROYAUME DE HONGRIE et les Estates qui en ont été sujets et qui sont presentem LA PARTIE SEPTENTRIONALE DE LA TURQUIE EN EUROPE... ou sont encore les PRINCIPATES de TRANSILVANIE, MOLDAVIE et VALAQUIE...Par le S^r^. Sanson, A PARIS...1679."

https://biblioteca-digitala.ro

Denumire: Hartă „Regatul Ungariei şi ţările care i-au fost vasale, formând acum partea de nord a Turciei în Europa"

Autor: Nicolas Sanson
Gravor: Hubert Jaillot

Datare: 1691
Atelier: Franţa

Material: hârtie gălbuie, vărgată
Tehnică: gravură pe metal cu dăltiţa, colorată

Dimensiuni: 545x865 mm imaginea
581x886 mm imaginea + cuşeta
640x985 mm hârtia

Nr. inventar: **11.027/22**
Harta „Regatului Ungariei" dedicată Dauphin-ului de către editorul Hubert Jaillot şi întocmită după „memoriile cele mai recente".
Pe hartă, un loc principal îl ocupă Regatul Ungariei, dar şi Principatele Transilvaniei, Moldovei, Valahiei, Basarabia, Bugeagul, Paşalâcul de la Buda, al Bosniei şi Rumeliei, cu graniţele punctate şi divers colorate.
Regimul hidrografic, deşi fantezist, este bogat reprezentat de numeroase cursuri de ape. Şi aici Dunărea, cu cele şase guri de vărsare în Marea Neagră ocupă un loc central, dar al cărui sens este departe de cel real.
Erori în localizarea oraşelor, ce apar însoţite de vignete diferind ca formă după importanţa dată respectivei aşezări.
Pe hartă, mai apar porţiuni ale unor ţări învecinate: Boemia, Austria, Moravia, Ucraina, Polonia, Podolia, Italia, Anatolia, Marea Adriatică, Marea Neagră şi Marea Marmara.
Inscripţia de deasupra hărţii, din interiorul cartuşului, ca şi denumirile ţărilor prezente pe hartă sunt în limba franceză.
Titlul, autorul, gravate în interiorul unui cartuş ornamental, flancat la dextra şi la senestra de două personaje alegorice şi doi cai. Deasupra cartuşului un scut timbrat de o coroană, susţinut în ambele părţi de doi amoraşi.
Hartă pagină de atlas.

Scara în paşi geometrici, mile franceze, germane şi ungare.

https://biblioteca-digitala.ro

N. Sanson, „LE ROYAUME DE HONGRIE, et les ESTATS qui en ont sont esté sugets et qui sont presentement LA PARTIE SEPTENTRIONALE DE LA TURQUIE EN EUROPE Tiré des Memoires les pl: nouveaux Par le S[r.] SANSON, Geogr: ord[re]. du Roy. Dedié A Monsegneur Le DAUPHIN,...par Hubert Jaillot", 1691.

https://biblioteca-digitala.ro

Denumire: Hartă „Ungaria, Transilvania, Serbia, Rumelia, Bulgaria, Valachia, Moldova, Slovenia, Croatia, Bosnia, Dalmația"

Autor: Frederik de Wit

Datare: sec. XVII
Atelier: Amsterdam

Material: hârtie gălbuie, vărgată
Tehnică: gravură pe metal colorată

Dimensiuni: 445x575 mm imaginea
4x3 mm cușeta
480x590 mm hârtia

Nr. inventar: **11.092**

Harta Ungariei, Transilvaniei, Serbiei, Rumeliei, Bulgariei, Valahiei, Moldovei, Sloveniei, Croației, Bosniei, Dalmației, cu granițele punctate și divers colorate, pentru diferențiere.
Ungaria este împărțită în „Ungaria creștină" și „Ungaria turcească" (HUNGARIA CHRISTIANA/ HUNGARIA TURCARUM).
Apar inexactități caracteristice hărților din epocă. Astfel, cursul Dunării este redat destul de fantezist, cu cinci guri la vărsarea în Marea Neagră; aceași remarcă privind cursurile râurilor, care deși reduse ca număr, sunt greșit plasate în teren.
Ca mai toți autorii hărților, și Frederik de Wit folosește ca semn convențional culoarea pentru a indica importanța orașelor de mai mare însemnătate.
Titlul hărții, numele autorului, apar în câmpul stâng, jos, într-un cartuș dreptunghiular flancat de două personaje, la senestra un ostaș în armură medievală, iar la dextra un ostaș otoman; fiecare personaj ține în mână câte o ramură de măslin.
Cartușul beneficiază de o frumoasă redare coloristică.

Scara în mile germane.

https://biblioteca-digitala.ro

F. de Wit, „Nova totius HUNGARIAE, TRANSILVANIAE, SERVIAE, ROMANIAE, BULGARIAE, WALACHIAE, MOLDAVIAE, SCLAVONIAE, CROATIAE, BOSNIAE, DALMATIAE Maximae$_q$ partis DANUBII FLUMINIS Descriptio emendata a F.de Wit", sec. XVII.

https://biblioteca-digitala.ro

Denumire: Hartă „ Regatul Ungariei, Dalmația, Croația, Slovenia, Bosnia, Serbia, Transilvania și provinciile vecine"

Autor: Iacobo Sandrart

Datare: sec. XVII

Atelier: Nürnberg

Material: hârtie albă, lipită pe un suport din carton
Tehnică: gravură pe metal cu dăltița

Dimensiuni: 420x810 mm imaginea
432x823 mm imaginea + cușeta
482x847 mm hârtia

Nr. inventar: **11.101**

Harta teritoriului Regatului Ungariei, Croației, Dalmației, Sloveniei, Serbiei, Bosniei, Transilvaniei, precum și a unor părți din ținuturile învecinate: Boemia, Silezia, Moravia, Polonia, Ucraina, Rusia și Rumelia, cu erori de localizare în teritoriu a acestora.
Multe inexactități apar și în ceea ce privește regimul hidrografic: cursul Dunării exagerat de lat, greșit prezentat la vărsare prin patru guri, din care trei unite, formând un singur canal. Aceleași greșeli se observă și în orientarea altor cursuri de apă de pe teritoriile țărilor reprezentate.
Frecvente erori apar și în localizarea unor așezări urbane, notate cu vignete reprezentând cetăți de diferite dimensiuni, conform importanței lor.
Pe teritoriul Ungariei, Sloveniei, Bosniei apar notați anii în care au avut loc expediții militare: „Raab exp. 1594; Gran exp. 1604, Rec 1683; Sigeth exp. 1566; Laycza exp. 1530; Banialuch exp. 1527", etc.
În stânga jos titlul, flancat de un personaj feminin încoronat și având un sceptru, având deasupra o acvilă încoronată, în zbor. Alături stema Ungariei înconjurată de stemele celorlalte țări prezente pe hartă, având ca fundal un fragment de zid de cetate.
În partea inferioară gravat numele autorului: „Iacob Sandrart... execudit".

Scara în mile ungare, germane și galice.

https://biblioteca-digitala.ro

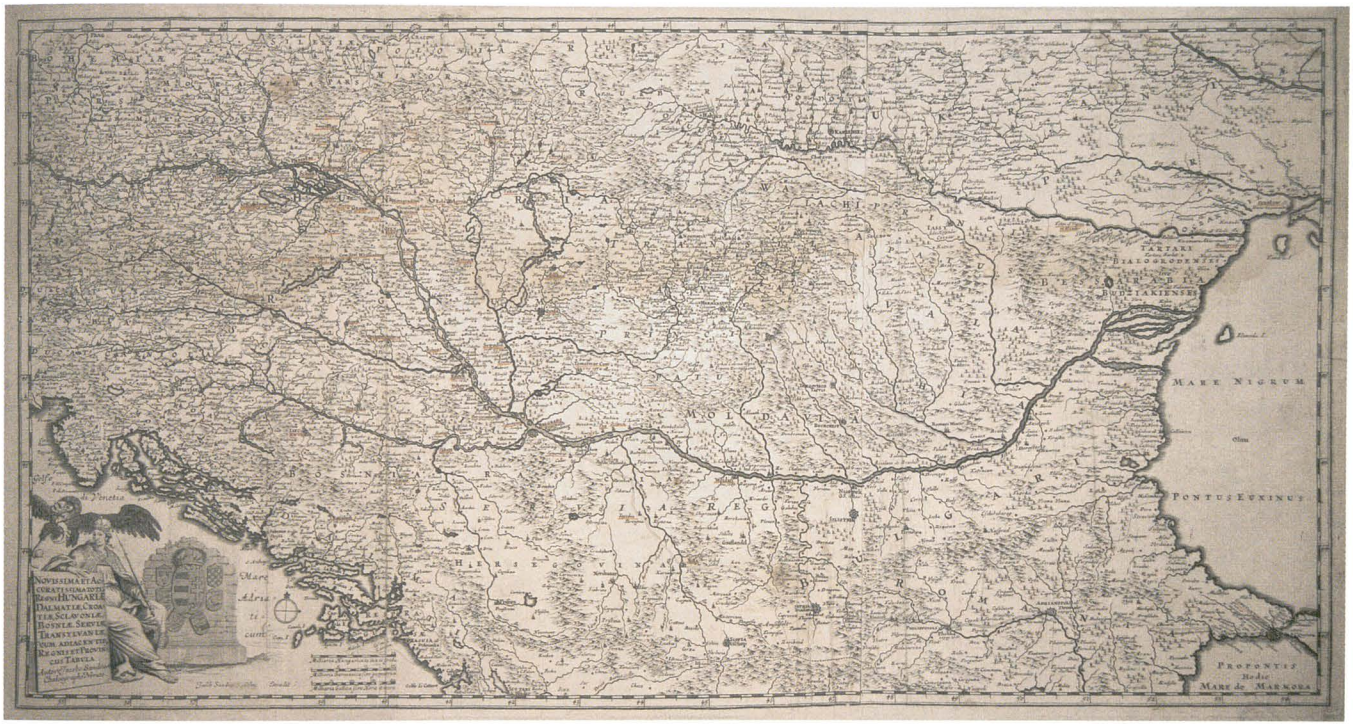

Iacobo Sandrart, „NOVISSIMA ET ACURATISSIMA TOTI$_q$ Regni HUNGARIAE, DALMATIAE, CROATIAE, SCLAVONIAE, BOSNIAE, SERVIAE, TRANSYIVLANIAE, CUM ADIACENTIBq REGNIS ET PROVINCIIS TABULA, Autore Iacobo Sandrart Chalcographo Norico", sec. XVII.

https://biblioteca-digitala.ro

Denumire: Hartă „Regatul Ungariei de lângă Transilvania, Moldova, Valachia, Bosnia şi alte ţări, până la Constantinopol"
Autor: anonim

Datare: ¾ sec. XVII- ¼ sec. XVIII

Material: hârtie albă, vărgată, cu filigran
Tehnică: gravură pe metal cu dăltiţa
Dimensiuni: 680x400 mm imaginea
705x445 mm hârtia
Nr. inventar: **11.027/33**

Harta Regatului Ungariei, învecinată cu: Transilvania, Moldova, Valahia, Bosnia, Croaţia. Pe hartă mai apar porţiuni din Polonia şi Rusia în nord, Slovenia în sud-vest, Serbia, Bulgaria, Rumelia, Tracia, Dalmaţia în sud. Statele nu sunt delimitate prin graniţe, ci sunt marcate cu blazoane.
Redări greşite privind dimensiunile sau denumirile unor state. Valahia se prezintă o fâşie la nord de Dunăre, teritoriul Basarabiei este denumit „MOLDAVIA", iar cel moldovean „MEDITERANEA".
Eronată şi plasarea unor oraşe în diversele state componente ale hărţii.
Interesante însemnările privind luptele date cu turcii pe teritoriul Ungariei, Serbiei şi Bulgariei şi anii când acestea au avut loc.
Autorul menţionează expres ruinele Podului lui Traian de pe Dunăre, de lângă Turnu Severin (Ruiniae Pontis Trayani).
Cu multe greşeli redarea cursurilor unor râuri şi fluvii, de la izvoare până la vărsare. Cursul Dunării, pe porţiunea ce traversează Ţara Românească, este departe de a fi cel real. Dunărea de Jos, până la vărsarea în mare prin cele şase guri, se prezintă ca o linie frântă, având forma unui unghi drept, atât în curbura sudică (zona Cernavodă), cât şi în cea nordică (zona Galaţi-Tulcea).
Oraşele mari însemnate cu vignete, din care unele însemnate cu semilună.
În colţul din dreapta jos, este menţionat un text în limba germană „Constantinopolis, Bizantium, Stambol, erobert Von Mahum II - 1455" (Constantinopolul, Bizantium, Stambul cucerit de Mahomed al II-lea-1455).
Titlul în germană, în interiorul unui cartuş ornamental, ornat pe trei laturi cu trofee şi timbrat de un coif cu viziera închisă şi cu penaj.

Scara în mile germane şi ungare.

https://biblioteca-digitala.ro

Anonim, „ Eigentliche Vorstellung des Soberühmten König Reichs Ungarn neben Sibenbürgen, Moldau, Wallachen, Bosnien und andern Ländern mehr' bis an Constantinopel", sec. XVIII.

https://biblioteca-digitala.ro

Denumire: Hartă „Ungaria, Transilvania, Croația, Slovenia"

Autor: G. Delisle (Guillaume De L' Isle)

Datare: 20 mai 1717

Atelier: Paris

Material: hârtie albă, vărgată, groasă, cu filigran

Tehnică: gravură pe metal cu dăltița, colorată cu acuarelă

Dimensiuni: 480x585 mm imaginea
484x589 mm imaginea + cușeta
545x750 mm hârtia

Nr. inventar: **11.109**
Harta alcătuită de Guillaume De L' Isle, după „observațiile MONSENIORULUI CONTE Marsilli și ale altora", redă în special teritoriile Ungariei, Transilvaniei, Croației, Sloveniei, dar cu indicarea și a unor părți din teritoriile aparținînd Austriei, Moraviei, Pocuției, Moldovei, Valahiei, Serbiei și Bosniei.
Granițele divers colorate.
Statele sunt împărțite în comitate și județe, organizare administrativă specifică fiecărei regiuni.
În Țara Românească figurează: Muscel, Argeș, Vâlcea, Mehedinți, Romanați; în Transilvania: Bistrița, Mureș, Cluj, Turda, Hațeg, etc.
Orașele mari sunt marcate cu vignete.
Denumiri în franceză dar și în limba statelor care compun harta.
Sistemul hidrografic cu erori în reprezentare.

Scara în leghe germane, ungare, franceze sau în ore de mers.

https://biblioteca-digitala.ro

G. Delisle, „CARTE PARTICULIERE D[E LA] HONGRIE DE LA [TRANSIL]VANIE DE L[A CR]OATIE ET DE LA SCLAVONIE...Par G. Delisle...a Paris...20 May 1717."

https://biblioteca-digitala.ro

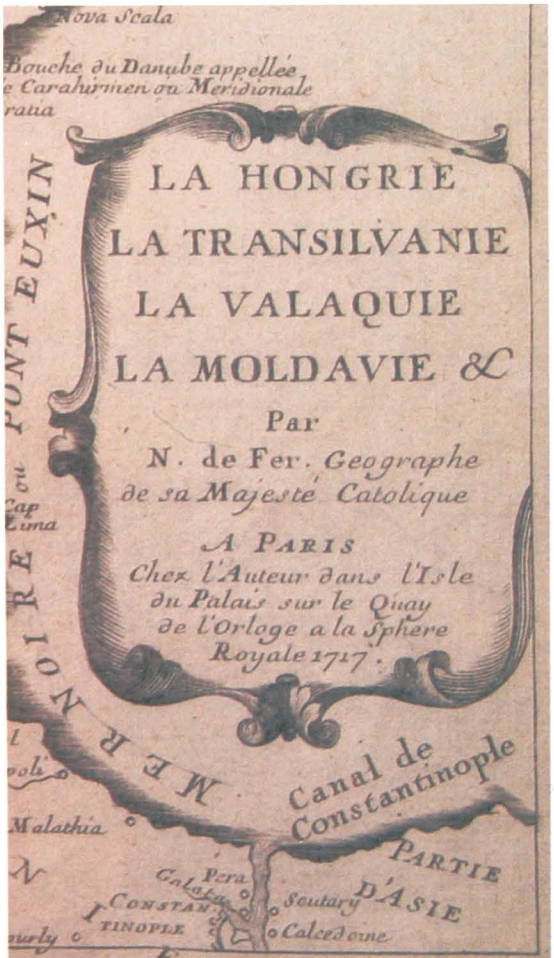

Denumire: Hartă „Ungaria, Transilvania, Valachia, Moldova"

Autor: Nicolas de Fer
Datare: 1717
Atelier: Paris
Material: hârtie gălbuie, vărgată, cu filigran
Tehnică: gravură pe metal cu dăltița
Dimensiuni: 223x323 mm imaginea
226x325 mm imaginea + cușeta
265x385 mm hârtia

Nr. inventar: **11.027/24**

Harta redă în principal teritoriile Ungariei, Transilvaniei, Valahiei și Moldovei, cu indicarea țărilor învecinate, redând destul de aproximativ contururile și relieful acestora: la sud Bulgaria, Croația, Serbia, Albania, Bosnia, Herțegovina, Dalmația, la sud-est teritoriile tătarilor dobrogeni (TARTARES DROBUGIE), la est TARTARES BUDZIAK, la nord Ucraina, Podolia, Polonia, Pocuția, Moravia, la vest Austria, Stiria, Slovenia.
Harta beneficiază de numeroase elemente de geografie fizică, munți, păduri, localizate atât în interiorul, cât și în exteriorul lanțului carpatic.
În imagine mai apar localizate, cu inerentele erori din epocă, numeroase cursuri de apă ce brăzdează respectivele teritorii. Traseul Dunării este prezentat de la Viena și până în deltă, unde cele trei guri apar unite, formând un singur canal ce se varsă în Marea Neagră.
Multe inexactități privind localizarea unor orașe din țările române: Bucureștii (Bochoreste) este greșit plasat în raport cu Dunărea; Brașovul foarte aproape de Tecuci, etc. Orașele considerate de autor mai importante sunt însemnate cu vignete iar denumirea apare înscrisă cu majuscule de tipar: Cluj, Sibiu, Timișoara, Brașov, Târgoviște.
Granița dintre diferitele regiuni este realizată prin puncte.
Titlul, autorul, anul sunt inscripționate într-un cartuș, plasat aproape de colțul drept jos.

Scara în mile franceze, germane, ungurești este gravată în interiorul unui cartuș, aflat în centrul imaginii.

https://biblioteca-digitala.ro

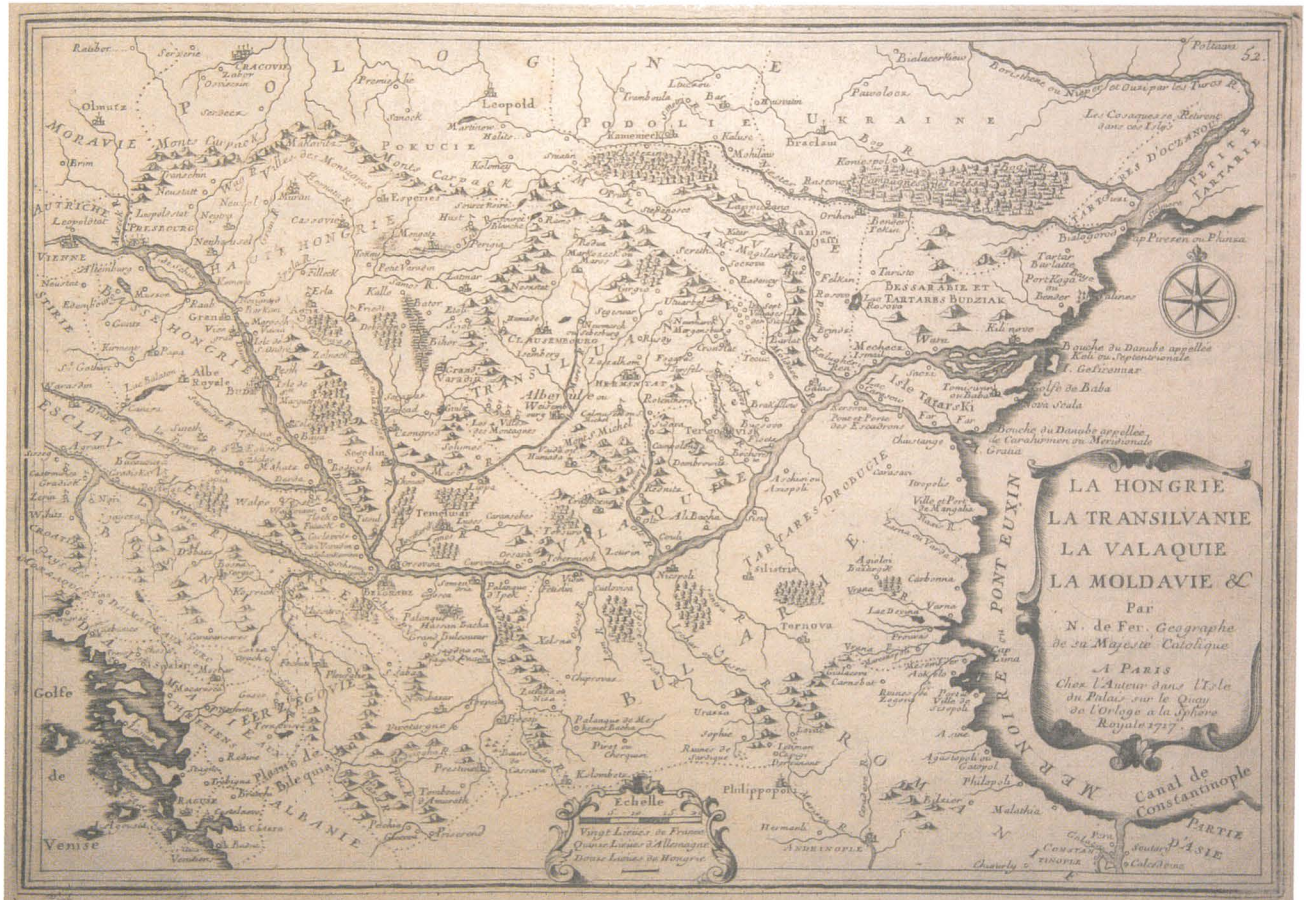

N. de Fer, „LA HONGRIE LA TRANSILVANIE LA VALAQUIE LA MOLDAVIE & Par N. de Fer. Geographe De sa Majesté Catolique A. PARIS...1717"

https://biblioteca-digitala.ro

Denumire: Hartă „Regatul Ungariei unde se află Transilvania, Moldova, Valahia, Slovenia, Bosnia, Serbia şi Bulgaria".
Autor: Chiquet

Datare: 1719
Atelier: Paris

Material: hârtie gălbuie, lipită pe suport de pânză

Tehnică: gravură pe metal cu dăltiţa colorată

Dimensiuni: 210x154 mm imaginea
221x162 mm imaginea + cuşeta
250x181 mm hârtia

Nr. inventar: **69.968**

Harta regatului Ungariei şi a Ţărilor Române, Transilvania, Valahia, Moldova, Basarabia, precum şi a ţărilor învecinate lor: la nord Polonia, la vest Slovenia, la sud-vest Bosnia, Serbia, Bulgaria, la sud-est Marea Neagră şi o parte din Imperiul Otoman.
Graniţele statelor sunt marcate cu puncte şi culori diverse.
Erori mari în redarea cursurilor apelor şi localizarea unor oraşe. Astfel sensul cursului Dunării este redat de la Viena şi până la vărsarea în Marea Neagră, având în acest punct gravat un comentariu făcut de autor în care spune că Strabon aminteşte de cinci guri ale Dunării, Ptolemeu de şase, Ovidiu de şapte, iar autorii moderni de două.
Pe hartă se află şi alte comentarii precum: „Acest regat al Ungariei a fost aproape tot cucerit de împăratul (sultan) Soliman al Orientului şi recucerit de împăratul Leopold al Occidentului" sau „Constantinopol, capitală a Imperiului Oriental", „Constantinopol, vechea denumire fiind Bizanţ, cucerit de împăratul turcilor Mahomed al II-lea în 1453".
Erori foarte mari în localizarea oraşelor româneşti: Bucureştii aşezat pe râul Argeş, Târgovişte lângă Turnul Roşu, Putna lângă Focşani, etc.
Oraşele mai importante sunt însemnate cu vignete.
Într-un chenar în centru, jos, apar gravate numele regilor Ungariei.
Denumirile localităţilor, precum şi comentariile sunt în limba franceză.
Scara în ore de mers.

https://biblioteca-digitala.ro

Chiquet," LE ROYAUME DE HONGRIE ou se trouvent La Transilvanie, La Moldavie, La Valaquie, L'esclavonie, La Bosnie, La Servie et La Bulgarie chez Chiquet A Paris 1719"

https://biblioteca-digitala.ro

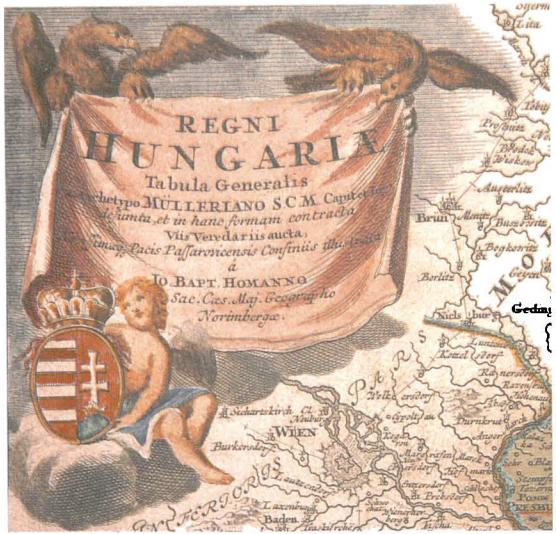

Denumire: Hartă „Regatul Ungariei - după pacea de la Passarovitz”

Autor: Iohann Baptist Homann

Datare: 1730

Atelier: Nürenberg

Material: hârtie albă, groasă

Tehnică: gravură pe metal cu dăltița, colorată cu acuarelă (aquaforte)

Dimensiuni: 470x560 mm imaginea
10x20 mm cușeta
490x590 mm hârtia

Nr. inventar: **11.027/32**

Harta Regatului Ungariei și a țărilor imediat învecinate: „PRINCIPATUS TRANSILVANIAE, MOLDAVIAE, SLAVONIAE REGNUM, BOSNIAE REGNUM, SERVIAE REGNUM, BULGARIAE REGNUM”, precum și părți din Moravia, Polonia, Austria, Croația, Valahia.
Harta Ungariei este colorată cu verde, Transilvania și Slovenia în roz, parte din Banat, Serbia, Croația cu galben.
Pe hartă apar indicate granițele statelor după pacea de la Passarovitz.
Granițele sunt colorate și punctate. Sunt indicate comitatele și județele diferitelor țări. Sistemul hidrografic precum și diversele localități de mai mare sau mai mică importanță sunt bogat reprezentate și sunt notate cu vignete din care unele sunt subliniate cu culoarea roșie.
Titlul și autorul înscrise pe o eșarfă din mătase, susținută la dextra și la senestra de două acvile în zbor. La baza textului, în colțul din stânga jos, stema Ungariei: scut despicat, timbrat de o coroană, surmontat de un glob cruciger și susținut de un amoraș. În colțul drept de sus, trei călăreți în galop spre dreapta, pe ulița unui târg.
Pe manșeta de deasupra cușetei, în partea superioară, un text cu aldine „Cum Privilegio Sacrae Caesarae Majestatis”. Pe spatele hărții notat: Nro: 121.
Hartă pagină de Atlas.
Scara în mile germane și ungare.

https://biblioteca-digitala.ro

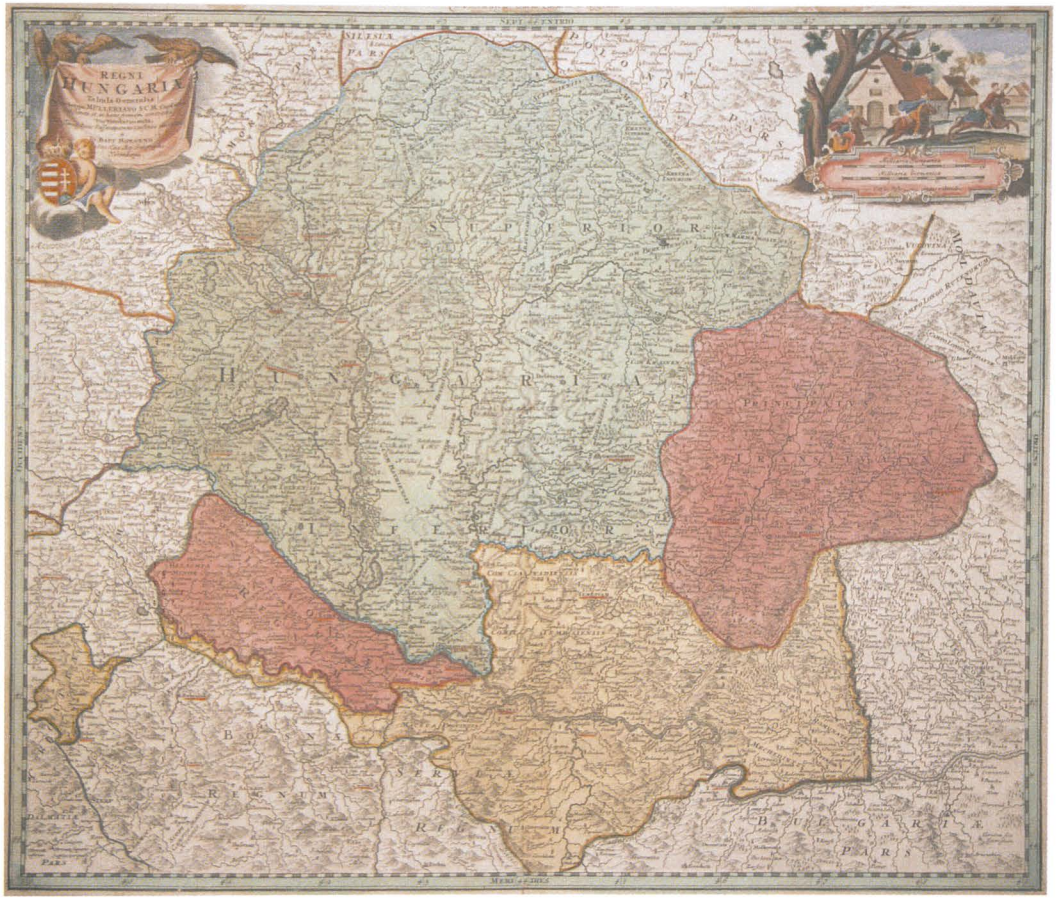

IO. BAPT. HOMANNO, „REGNI HUNGARIAE Tabula Generalis et Archetypo MÜLLERIANO S. C. M. Capit et Ing desumta, et in hanc forman contracta Viis Veredariis aucta, Novissimaeqe Passarovicensis Confiniis illustrata à IO BAPT HOMANNO Sac. Caes. Maj. Geographo Noriembergae", 1730.

https://biblioteca-digitala.ro

Denumire: Hartă „Regatul Ungariei"

Autor: Le Rouge

Datare: 1743

Atelier: Paris

Material: hârtie albă, cu filigran

Tehnică: gravură pe metal cu dăltița, colorată

Dimensiuni: 254x190 mm imaginea
284x200 mm imaginea + cușeta
312x217 mm hârtia

Nr. inventar: **11.027/14**

Harta Regatului Ungariei, plasată în centrul imaginii cu denumirea: Ungaria de sus și de jos (HAUTE/ HONGRIE/ BASSE), cu granițele punctate și colorate.
Sistemul hidrografic bogat ilustrat. Lacul Balaton (Balaton Lac) evidențiat pe hartă printr-un contur îngroșat și colorat cu roșu.
Sunt figurate un număr mare de localități urbane și rurale. Orașele mari nu au vignete, dar pentru departajare de cele de mai mică însemnătate au fost notate cu litere de tipar.
Harta include și o parte din teritoriul Transilvaniei, Banatului, în care sunt menționate orașe, precum: GROS WARDEIN (Oradea Mare), ARAD, LIPPA (Lipova), TEMESWAR (Timișoara), LUGOS (Lugoj), etc.
Sunt notați vecinii, ce au granițele cu marcaje punctate și colorate, precum: „ROYAUME DE SCLAVONIE, CROACIE, ROYAUME DE SERVIE, PRINCIP. DE TRANSILVANIE, VALACHIE, ROYAUME DE BOSNIE" și părți din Austria, Moravia, Silezia, Polonia, Moldova și Bulgaria.
Titlul, autorul, datarea, apar înscrise în cîmpul drept sus, într-un chenar sugerând un steag desfășurat, susținut în cele două colțuri din partea superioară, de două acvile în zbor, iar la bază de scutul cu emblema Regatului Ungariei ținut în brațe de un copil.
Scara în mile germane și ungare.

https://biblioteca-digitala.ro

Le Rouge , „LE ROYAUME DE HONGRIE A PARIS Par le sieur le Rouge 1743"

https://biblioteca-digitala.ro

Denumire: Hartă „Ungariei", Croația, Dalmația, Bosnia, Serbia, Bulgaria, Cumania Principatul Transilvaniei, Despotatul Valachiei și Moldovei, etc."

Autor: I. M. Hasius

Datare: 1744
Material: hârtie albă
Tehnică: gravură pe metal cu dăltița, colorată cu acuarelă (aquaforte)
Dimensiuni: 470x590 mm imaginea
560x660 mm hârtia
Nr. inventar: **11.073**

Harta Ungariei și a țărilor vecine, cu teritoriile și granițele, punctate și divers colorate.
O mențiune specială se face graniței instituite în urma păcii de la Passarovitz, iar în dreapta jos, deasupra scării există un text în limba latină referitor la locurile cu vestigii antice și la vechile denumiri, așa cum apar notate în hartă
Pe hartă apar foarte multe orașe, așezările urbane cele mai importante fiind notate cu vignete.
Regimul hidrografic, formele de relief bogat redate.
Deși în general este destul de corectă și amănunțită, harta repetă o serie din vechile erori de localizare și de delimitare a frontierelor, greșeli specifice lucrărilor din epocă.
Titlul, autorul, datarea, figurate în interiorul unui cartuș, plasat în stânga jos, cartuș timbrat de bustul unui bărbat, înconjurat de trofee.
Pe manșeta superioară, deasupra imaginii, următorul text : „Carte d'HONGRIE en general, contenant selon la Division ancienne & methodique, la HONGRIE en particulier, la CROATIE, la DALMATIE, la BOSNIE, la SERVIE, la BOULGARIE; la Principauté de Transylvanie, les Despotats de WALACHIE & de MOLDAV; le tout dressé sur le pied de l'ancienne et de la nouvelle Geographie par MONS. I. M. HASIUS, Profess. des Mathemat."
Pe manșeta inferioară, sub cușetă există o mențiune în limba latină „N B. Limites in hac mappa qui sunt inter Terras Austriacas et Turcicas coloribus repraesentantur fecundam novissimam pacem Belgradensem, set ubi simul etiam limites paas Passarovicensis punctulis notatus conspicere licet".

Scara în unități de măsură germane, italiene, ungare, romane, turcești.

https://biblioteca-digitala.ro

I.M. Hasius, " HUNGARIAE...REGNA: HUNGARIAE PROPRIAE, CROATIAE, DALMATIAE, BOSNIAE, SERVIAE, BULGARIAE, CUMANIAE, PRINCIPATUM: TRANSSYLVANIAE, DESPOTATUS: WALACHIAE, MOLDAVIAE ... in fuas Provincias ac partis divisae et quoad IMPERANTES ex AUSTRIACIS, TURCIS ET VENETIS...descripta a I. M. HASIO, M. P P. Curantibus Homannianis Heredibus. C. P. S. C. M 1744"

https://biblioteca-digitala.ro

Denumire: Hartă „Regatul Ungariei împărțit în Ungaria de Sus și de Jos, Transilvania, Slovenia și Croația"

Autor: S. Janvier

Datare: 1759

Atelier: Paris

Material: hârtie albă, vărgată, cu filigran
Tehnică: gravură pe metal cu dăltița colorată

Dimensiuni: 480x660 mm imaginea
491x667 mm imaginea + cușeta
560x755 mm hârtia

Nr. inventar: **11.027/20**

Harta Regatului Ungariei, împărțit în Ungaria de Sus și de Jos, a Transilvaniei, Sloveniei și Croației.
În afara granițelor acestor state sunt menționați vecinii: la nord-vest Boemia, Moravia, Silezia; la vest Austria, Germania; la sud Croația, Bosnia, Serbia, Bulgaria; la nord și nord-est Polonia, Rusia; la est Moldova și la sud-est Valahia.
Granițele cu erori în trasare și marcate prin puncte intens colorate: Ungaria de Sus cu galben, Ungaria de Jos cu roșu, Slovenia și Transilvania cu verde.
Cursurile râurilor, precum și al sensului Dunării greșit plasate în teritoriu.
Pe hartă apar notate destul de puține orașe, și cu greșeli de localizare, însoțite de vignete diferite.
Denumiri în limbile germană, franceză, ungară.
Titlul hărții, autorul, anul, gravate în interiorul unui cartuș dreptunghiular aflat în colțul drept sus, bogat ornamentat cu motive vegetale, timbrat de un scut fasciat având în registrul din dreapta un coif și o coroană surmontată de o cruce cu două brațe, iar în registrul din stânga patru bare orizontale.

Scara în mile germane, ungare și franceze, în colțul din stânga jos.

https://biblioteca-digitala.ro

S. Janvier, „LE ROYAUME DE HONGRIE divise en Haute et basse Hongrie, Transilvanie, Esclavonie et Croatie, Dresse par le S. Janvier Geographe A. PARIS...a la ville de Bordeaux...1759."

https://biblioteca-digitala.ro

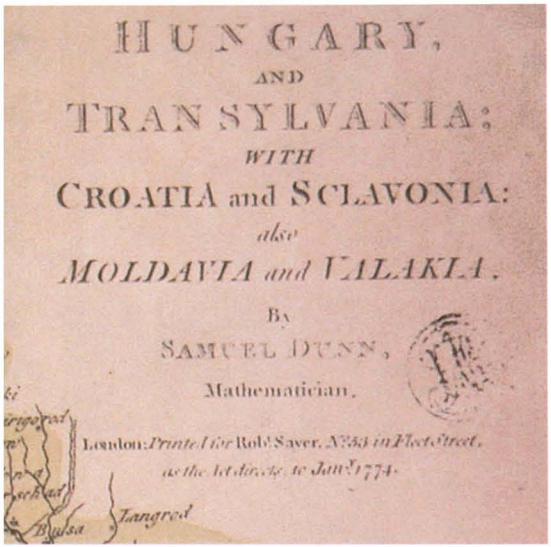

Denumire: Hartă „ Ungaria şi Transilvania, Croaţia, Slovenia, Moldova şi Valachia."

Autor: Samuel Dunn

Datare: 10 ianuarie 1774

Atelier: Londra

Material: hârtie

Tehnică: litografie colorată

Dimensiuni: 441x295 mm imaginea
455x310 mm imaginea + cuşeta
480x333 mm hârtia

Nr. inventar: **72.978**

Harta Ungariei, Transilvaniei, Croaţiei, Sloveniei, dar şi a Moldovei cu Basarabia şi Valahiei, cu graniţele punctate. Moldova mai apare cu numele de „BOGDANIA" sau „CARA BOGDAN".
Regimul hidrografic bine redat, de asemenea, formele de relief.
Reprezentare aproximativă în redarea cursului Dunării şi al râurilor.
Localizarea oraşelor este eronată, ca şi graniţele ţărilor cuprinse în imagine.
Oraşele, mânăstirile, cetăţile, sunt notate cu vignete, importanţa unora dintre acestea fiind evidenţiată prin gravarea lor cu majuscule: BUDA, GIULA, ZOLLNOCK, SIGETR, PETRINIA, BOSEGA, KRALIOVA WELIKA, COLOSWAR, WEISENBURG, HERMANSTATT, CRONSTATT, FOGARAS, BUCCOKESTI, YASSY,
Titlul, autorul, anul, plasate în interiorul unui cartuş pătrat, aflat în colţul din dreapta sus.
Harta este o copie după originalul păstrat la Academia Română, înregistrat la C. XLI. 32.
Denumirile în limbile germană şi ungară.

Scara în mile ungare, germane, geografice şi englezeşti.

https://biblioteca-digitala.ro

Samuel Dunn, „HUNGARY AND TRANSYLVANIA; WITH CROATIA and SCLAVONIA: also MOLDAVIA and VALAKIA By SAMUEL DUNN, Mathematician, London...10 jan^{y}.1774."

https://biblioteca-digitala.ro

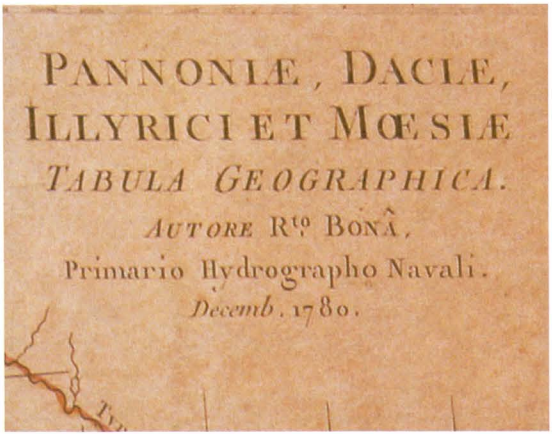

Denumire: Hartă „Panonia, Dacia, Iliria şi Moesia"
Autor: Roberto Bonâ (Bonne)
Gravor: Perrier
Datare: decembrie, 1780
Material: hârtie gălbuie, groasă
Tehnică: gravură pe metal cu dăltiţa, colorată cu acuarelă
Dimensiuni: 215x320 mm imaginea
241x346 mm imaginea + cuşeta
270x397 mm hârtia
Nr. inventar: **11.082**

Harta semnată de Bonne, deşi datată 1780, redă graniţele Panoniei, Daciei, Iliriei, Moesiei, folosind vechile denumiri ce apar în lucrări cartografice din sec. XV-XVI.
Pe hartă este figurat în plan central, teritoriul Daciei cu denumirea de „DACIA" pentru partea vestică şi „GETAE" pentru partea estică. Sunt prezentate apele, munţii şi localităţile mai importante: Napoca (Cluj), Potaisa (Turda), Salinae (Ocna Mureşului), Apulum (Alba Iulia), Petrodava (Piatra Neamţ), Sarmizegetusa (Grădiştea Muncelului), etc.
Cunoscut hidrograf, Bonne redă şi numeroase cursuri de apă: Tibiscus Fl, Aluta sau Tiarantus Fl, Ordiscus sau Ardeiscus Fl, Porata sau Poretus, Tyras sau Danafter, Marisus Fl, Crisius Fl. Un accent deosebit îl pune autorul, în redarea cursului Dunării (Ister F) cu delta (PEUCE) până la vărsarea lui în Marea Neagră (PONTUS EUXINUS) prin patru guri.
Dunărea marchează graniţa ce desparte teritoriul Daciei de cel al Moesiei superioare şi inferioare.
Pe hartă, mai apar notate: „Vallum Romanum" în partea vestică făcând graniţă cu teritoriul iasigilor (IASYGES METANASTAE) şi „Via Militaris"situat în partea de sud-est pornind de la Trosmi până la Tyras Fl (partea de sud a Basarabiei).
Ca vecini figurează la nord BASTARNAE, la vest PANNONIA, ILLYRICUM cu DALMAŢIA şi LIBURNIA la sud-vest, MOESIA SUPERIOR şi MOESIA INFERIOR, SCYTHIA la sud şi la sud-est PONTUS EUXINUS.
Textul, autorul, anul, notate în colţul din dreapta sus.
Pe manşeta de sus a hărţii, pe mijloc apare notat: „LONGITUDE du Meridien de l' Isle de Fer", iar pe cea inferioară: „LONGITUDE du Meridien de Paris".
Numele gravorului notat sub cuşetă, în stânga jos: „Perrier Sculp."

Scara în mile romane, geografice, leghe galice.

https://biblioteca-digitala.ro

R^to BONÂ , „PANNONIAE, DACIAE, ILLYRICI ET MOESIAE, TABULA GEOGRAPHICA. AUTORE R^to.BONÂ, Primario Hydrographo Navali. Decemb. 1780"

https://biblioteca-digitala.ro

Denumire: Hartă „Ungaria şi ţările vecine"
Autor: Guillaume De l' Isle
Editor: Dezauche
Gravor: Liebaux fiul
Datare: 1780
Atelier: Paris

Material: hârtie albă, vărgată, cu filigran
Tehnică: gravură pe metal cu dăltiţa, colorată cu acuarelă
Dimensiuni: 355x535 mm imaginea
377x541 mm imaginea + cuşeta
430x567 mm hârtia

Nr. inventar:**11.098**
Harta Ungariei şi a ţărilor vecine a fost alcătuită - aşa cum reiese din inscripţiile din interiorul cartuşului - „după un număr mare de memorii, de cărţi manuscrise sau tipărite şi rectificate de observaţiile contelui Marsilli şi ale altora..", constituie reeditarea a hărţii din 1703 a aceluiaş autor.
Autorul foloseşte culoarea ca semn convenţional, pentru delimitarea graniţelor diferitelor ţări.
În afara graniţelor Ungariei, Transilvaniei, Valahiei, Moldovei, Bucovinei, Basarabiei pe hartă mai apar: la nord regatul Poloniei, la nord-vest Germania cu Silezia, Boemia, Moravia, la sud-vest Bosnia, Dalmaţia, la sud Serbia, Bulgaria, Albania, Macedonia, Rumelia, la nord-est Ucraina şi ţinutul Moscovei, la sud-est Marea Neagră şi Crimeea.
Deşi bogat ilustrate, cursurile apelor ce străbat ţările figurate pe hartă, sunt prezentate cu erori majore în localizare şi în redarea direcţiei acestora de la izvoare până la vărsare.
Fantezistă şi orientarea pe hartă a unor oraşe, aflate în număr relativ mic şi însoţite de vignete, unele având semnul semilunei, semn al dependenţei faţă de Imperiul Otoman.
În dreapta jos titlul, autorul, anul gravate în interiorul unui cartuş oval ornamental, flancat la dextra şi la senestra de două personaje îmbrăcate în costume orientale, având în spate steaguri cu semnul semilunei. În interiorul cartuşului, la bază, două acvile cu capetele conturnate şi aripile deschise. Deasupra cartuşului, între două ramuri de măslin un cap de vulpe.
Harta probabil face parte dintr-un atlas(?).
Scara în leghe ungare, germane şi mile veneţiene, plasată în colţul din stânga jos în interiorul unui baldachin. Aici este menţionat şi numele gravorului „gravée par Liebaux le fils".

https://biblioteca-digitala.ro

Guillaume De l' Isle, „CARTE DE LA HONGRIE et des Pays qui en dependoient autrefois...Par Guillaume De l' Isle, Geographe de l' Academie Royale des Sciences, A Paris chez Dezauche..1780"

https://biblioteca-digitala.ro

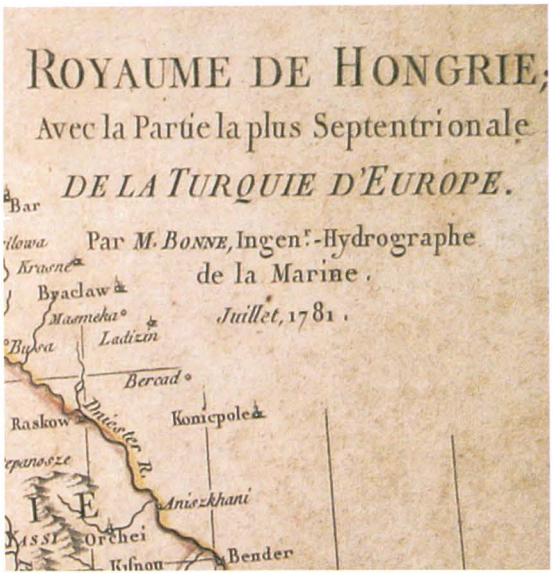

Denumire: Hartă „Regatul Ungariei cu partea cea mai nordică a Turciei Europene"

Autor: Rigobert Bonne

Gravor: Perrier

Datare: 1781, iulie

Atelier: Franța

Material: hârtie gălbuie, groasă

Tehnică: gravură pe metal cu dăltița, colorată cu acuarelă

Dimensiuni: 214x317 mm imaginea
243x347 mm imaginea + cușeta
270x393 mm hârtia

Nr. inventar: **11.084**

Harta Regatului Ungariei, alcătuită de Rigobert Bonne în Franța, în iulie 1781, fixează coordonatele Regatului Ungariei, Transilvaniei, Moldovei şi Basarabiei, Valahiei, precum şi a țărilor şi provinciilor din sud-estul Europei: Dalmația, Bosnia, Slovenia, Serbia, Croația, Bulgaria, Rumelia. Sumar reprezentate şi părți din: Germania, Moravia, Podolia.
Granițele dintre state sunt punctate şi colorate.
Regimul hidrografic este bogat ilustrat, iar cursul Dunării până la vărsarea în mare, cu mici erori, este redat aproape de realitate.
Sunt figurate formele de relief. Sub o înfățişare conică, haşurată, apare lanțul munților Carpați cu regiuni împădurite.
Cu erori de localizare minore sunt notate cu litere de tipar majoritatea oraşelor de pe teritoriul țărilor reprezentate.
Titlul, autorul, datarea sunt notate în colțul din dreapta sus.
În stânga jos, apare numele gravorului: „Perrier Sc(ulp)."

https://biblioteca-digitala.ro

Bonne, „ROYAUME DE HONGRIE; Avec la Partie la plus Septentrionale DE LA TURQUIE D' EUROPE.
Par M. BONNE, Ingen.r: Hydrographe de la Marine. Juillet, 1781".

https://biblioteca-digitala.ro

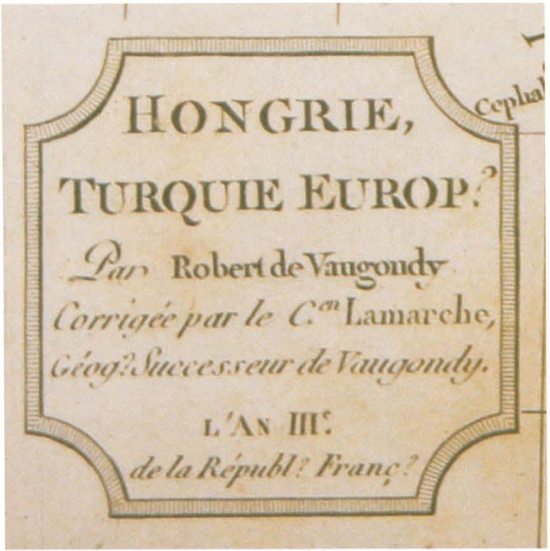

Denumire: „Ungaria şi teritoriile turceşti în Europa"

Autor: Robert de Vaugondy

Corector: Lamarche

Datare: 1795

Atelier: Franța

Material: hârtie albă, vărgată

Tehnică: gravură pe metal cu dăltița, colorată cu acuarelă

Dimensiuni: 240x202 mm imaginea
253x206 mm imaginea + cuşeta
308x274mm hârtia

Nr. inventar: **11.066**

Harta prezintă cu detalii Ungaria, precum şi țările din imediata vecinătate: Transilvania, Valahia, Moldova, Bosnia, Bulgaria, Dalmația, Serbia, Macedonia, Albania. De asemenea, apar menționate fără indicarea teritoriilor părți din: Germania, Polonia, Italia, Anatolia.
Granițele Ungariei sunt colorate cu roşu, iar conturul Peninsulei Balcanice cu galben.
Multe greşeli privind configurația teritorială. De asemenea, erori privind regimul hidrografic, în special trasarea în teritoriu a cursurilor râurilor şi fluviilor. Dunărea, figurată cu trei guri la vărsarea în Marea Neagră. Traiectul Prutului şi al Niprului bine conturat.
În general, pe hartă sunt notate un număr relativ redus de aşezări urbane şi fără marcaje speciale care să indice importanța lor.
Denumirile sunt în limbile franceză, germană, ungară.
Titlul, autorul, anul, sunt gravate în interiorul unui cartuş octogonal, plasat în colțul din stânga jos.

Scara în mile geometrice şi leghe.

https://biblioteca-digitala.ro

Robert de Vaugondy, „HONGRIE, TURQUIE, EUROP? Par Robert de Vaugondy Corrigée par le C[en] Lamarche Géog? Successeur de Vaugondy. L' AN IIIe. de la Républ? Franç?", 1795.

https://biblioteca-digitala.ro

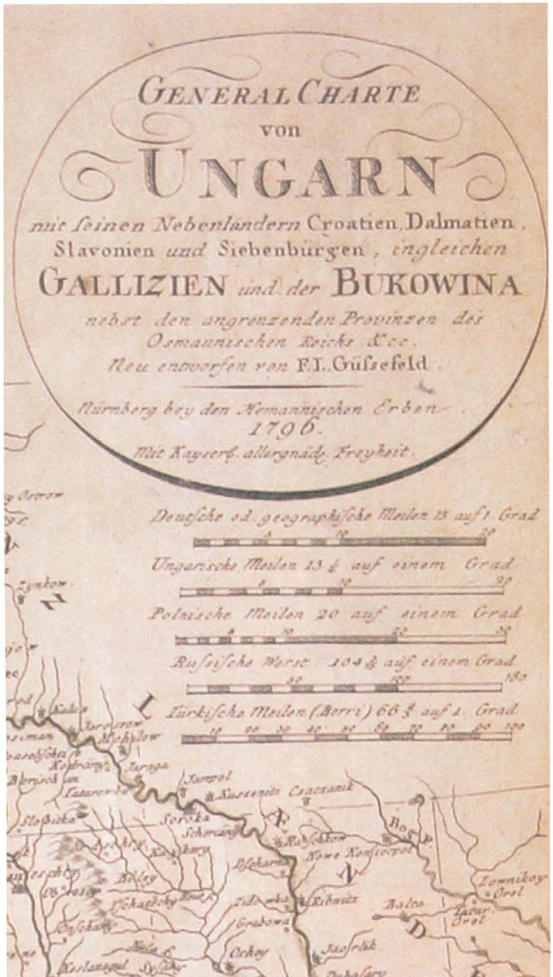

Denumire: Hartă „Ungaria cu țările învecinate, Croația, Dalmația, Slovenia, Transilvania, Galiția și Bucovina"

Autor: F. L. Güssefeld

Datare: 1796

Atelier: Nürenberg

Material: hârtie gălbuie, lipită pe suport de pânză

Tehnică: gravură pe metal cu dăltița, colorată

Dimensiuni: 548x446 mm imaginea
567x457 mm imaginea + cușeta

Nr. inventar: **42.546**

Hartă în care este redată Ungaria cu țările dependente: Croația, Dalmația, Slovenia, Transilvania, ca și cele din apropierea granițelor sale: Galiția și Bucovina. Mai sunt reprezentate părți din Prusia, Austria, Bosnia, Serbia, Herțegovina, Bulgaria, Albania, Macedonia, Rumelia, Rusia.
Granițele statelor delimitate prin marcaje punctate și divers colorate.
Cursul Dunării până la vărsare destul de corect prezentat.
Hartă foarte amănunțită, în care figurează un număr mare de orașe, notate cu vignete și cu majuscule denumirile orașelor de reședință.
Titlul, autorul, anul, gravate în interiorul unui cartuș oval, plasat în colțul din dreapta sus.
În colțul din stânga sus, legendă pentru vignete și marcaje, precum și o atenționare privind denumirea dată în 1795 a unei părți a Galiției.
Denumirile sunt în limba germană.

Scara în mile germane, ungare, poloneze, verste rusești și mile turcești.

https://biblioteca-digitala.ro

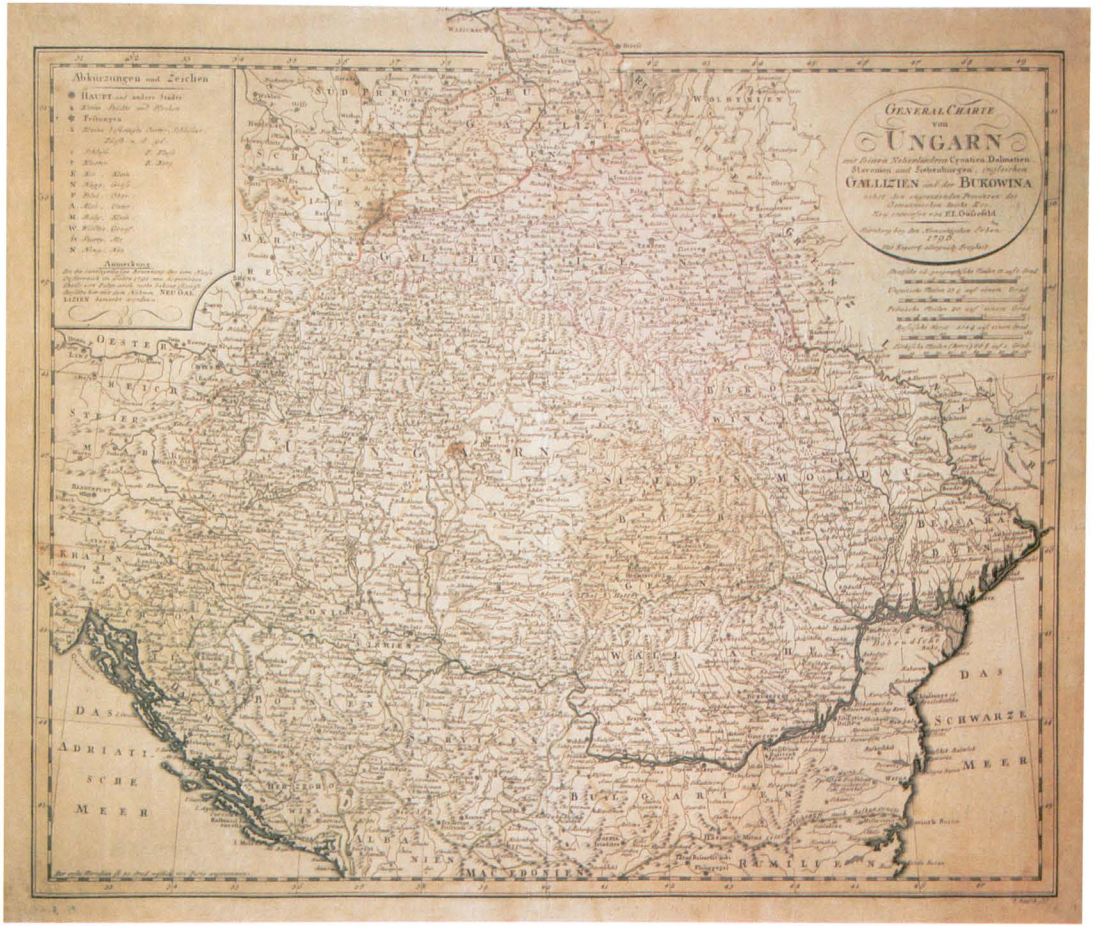

F. L. Güssefeld, „GENERAL CHARTE VON UNGARN mit seinen Nebenländern Croatien, Dalmatien, Slavonien und Siebenbürgen, ingleichen GALLIZIEN und der BUKOWINA nebst den angrenzenden Provinzen des Osmannischen Reichs...von F. L. Güssefeld... Nürnberg...1796"

https://biblioteca-digitala.ro

Denumire: Hartă „Ungaria după victoriile lui Carol al VI-lea şi pacea de la Passarovitz."

Gravor: Michael Kauffer

Datare: ¼ sec. XVIII

Atelier: Germania (?)

Material: hârtie gălbuie, lipită pe suport de carton

Tehnică: gravură pe metal cu dăltiţa, colorată cu acuarelă

Dimensiuni: 410x315 mm imaginea
420x323 mm imaginea + cuşeta
455x360 mm hârtia

Nr. inventar: **11.081**

Hartă ce redă teritoriile Ungariei (după victoriile împăratului Carol al VI-lea şi pacea de la Passarovitz) Transilvaniei, Banatului, Moldovei, Valahiei, Olteniei (încorporată Austriei).
Graniţele, ca şi teritoriile statelor figurate pe hartă sunt punctate şi colorate. În interiorul fiecărei ţări sunt însemnate comitatele şi judeţele.
Marile aşezări urbane notate cu vignete, şi cu inerente erori în localizarea lor în teren. Aceleaşi inexactităţi apar în redarea cursurilor râurilor şi a formelor de relief.
O notă aparte a hărţii, o reprezintă un chenar ce apare sub titlul lucrării, chenar ce cuprinde o porţiune din Serbia după pacea de la Passarovitz: "Residuum Serviae pace Passarovizensi adjectae, ac ad finem mappa desideratae".
Inscripţiile apar în limba latină.
Harta face parte dintr-un atlas.
Titlul înscris într-un dreptunghi plasat în colţul din dreapta sus.
Numele gravorului „Michael Kauffer S" inscripţionat sub cartuş, în colţul din dreapta jos.

Scara în mile comune şi mile ungare.

https://biblioteca-digitala.ro

Anonim, „Fines Hungariae victoriis CAROLI VI. Caes. Aug. et pace Pasarovicensi ampliatos in hac tabula color flavus indicat", sec. XVIII.

https://biblioteca-digitala.ro

Denumire: Hartă „Ungaria, Transilvania, Croația, Slovenia"

Autor: Guillaume De l'Isle

Editor: Pierre Schenk

Datare: ½ sec. XVIII

Atelier: Amsterdam

Material: hârtie gălbuie, vărgată

Tehnică: gravură pe metal cu dăltița, colorată cu acuarelă

Dimensiuni: 446x485 mm imaginea
454x592 mm imaginea + cușeta
532x627 mm hârtia

Nr. inventar: **11.069**

Harta Ungariei, Transilvaniei, Croației, Sloveniei, alcătuită de Guillaume De l'Isle și cu adăugirile impuse de „observațiile contelui Marsilli și după multe alte memorii". Mai cuprinde părți și din Austria, Moravia, Polonia, Moldova, Valahia, Bulgaria, Serbia, Bosnia.
Teritoriul Ungariei este împărțit în Ungaria de Sus și Ungaria de Jos, cu indicarea comitatelor. Celelalte state componente ale hărții se diferențiază prin culoare, ca și prin marcajul granițelor. Sunt flagrante erori în redarea limitelor teritoriale, în plasrea cursurilor apelor în teritoriu, ca și în localizarea așezărilor urbane sau rurale.
Orașele mari însoțite de vignete colorate.
Harta face parte din Atlasul lui Nicolaus Vischer.

Scara în mile germane, ungare și franceze, plasată în interiorul hărții, în colțul din stânga, sus.

https://biblioteca-digitala.ro

G. Del' Isle, „CARTE PARTICULIERE DE LA HONGRIE, DE LA TRANSILVANIE, DE LA CROATIE ET DE LA SCLAVONIE Dressée sur les Observations de Mr. le Compte Marsilli et sur plusieurs autres Memoires a Amsterdam chez PIERRE SCHENK par G. Del'isle, Premier Geographe du Roy de l'Academie R[le] des Siences Entree du Warmoes ftraat dans l'Atlas de N. Vischer", sec. XVIII.

https://biblioteca-digitala.ro



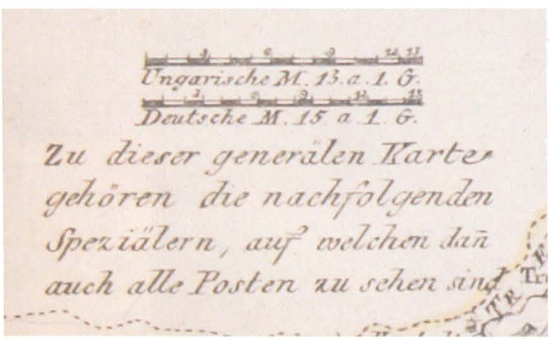

Denumire: Hartă „Regatul Ungariei"

Autor: anonim

Datare: sec. XVIII

Material: hârtie albă, vărgată, lipită pe suport de carton

Tehnică: gravură pe metal cu dăltița, colorată

Dimensiuni: 227x302 mm imaginea
235x310 mm imaginea + cușeta
330x468 mm hârtia

Nr. inventar: **11.055**

Harta Regatului Ungariei împărțită în districte delimitate prin marcaje punctate și colorate cu galben.
În ineriorul granițelor regatului, figurate ca entități disctincte Maramureșul, Satu Mare, Oradea, Țara Zarandului, Aradul.
Pe hartă mai sunt plasate și teritorii ale țărilor învecinate: Galiția și Poldolia, Transilvania, Banat, Austria, Slovenia, Croația, Bosnia, Serbia.
Sunt notate numai marile orașe, însoțite de vignete: Cluj, Sibiu în Transilvania, Belgrad în Serbia, Banialuca în Bosnia, etc..
Denumirile în limba germană.
Titlul hărții inclus într-un dreptunghi având în colțul din stânga jos un scut despicat, la dextra ciorchini de struguri, iar la bază spice de grâu. Deasupra postamentului o coroană cu șapte fleuroane, timbrată de un glob cruciger, așezată pe un grupaj alegoric realizat din ramuri de măslin, ghirlandă cu flori, săbii, cornul abundenței.
Harta poartă Nro 27 (parte dintr-un atlas).

Scara în mile germane și ungare.

https://biblioteca-digitala.ro

Anonim, „DAS KOENIGREICH UNGARN IN SEINE ZEHEN GEBIETHE und alle Gespannschaften abgetheilt", sec. XVIII.

https://biblioteca-digitala.ro

Denumire: Hartă „ Regatul Ungariei şi a ţărilor foste dependente"
Autor: Guillaume De L'Isle
Editori: I. Coyens şi C. Mortier
Datare: sec. XVIII
Atelier: Franţa
Material: hârtie vărgată, cu filigran
Tehnică: gravură pe metal cu dăltiţa, colorată cu acuarelă
Dimensiuni: 457x562 mm imaginea
483x568 mm imaginea + cuşeta
535x635 mm hârtia
Nr. inventar: **11.070**
Harta „Regatului Ungariei şi a ţărilor foste dependente, reeditare a hărţii din 1703, folosită de data aceasta pentru uzul ducilor Burgundiei, şi alcătuită după un număr mare de memorii şi hărţi, manuscrise, rectificate de observaţiile Contelui Marsili şi ale altora".
Pe hartă apar Ţările Române, precum şi: la nord-vest Germania, la nord Polonia, la sud-vest Bosnia - Herţegovina, la sud Bulgaria şi Rumelia, la nord-est ţinutul Moscovei, Ucraina, etc.
Harta include numeroase aşezări urbane şi rurale, din care unele marcate cu vignete colorate în roşu.
De remarcat faptul că numele unor localităţi sau regiuni sunt însoţite de scurte comentarii.
Meritorie notarea vechilor drumuri romane din Valahia.
Harta beneficiază de plasarea în teren a numeroase cursuri de ape: râuri, fluvii, Dunărea ocupînd şi aici un loc central, cursul ei fiind bine conturat cu şase guri la vărsarea în mare.
Marcajele graniţelor divers colorate.
În partea de sus a hărţii, pe manşeta de deasupra cuşetei este gravat un text în limba latină:"NOVA ET ACCURATA REGNI HUNGARIAE TABULA, AD USUM SERENISSIMI BURGUNDIAE DUCIS".
Titlul, autorul, gravate în interiorul unui cartuş ornamental susţinut la dextra şi la senestra de două personaje în costume medievale, având la bază două acvile cu capetele conturnate şi cu aripile deschise, în zbor, ţinand în cioc câte o tijă terminată cu o floare; în centru sus, între două ramuri de măslin un cap de vulpe.
Denumirile sunt în limbile germană, ungară, franceză.

Scara în mile ungare, germane, veneţiene.

https://biblioteca-digitala.ro

Guillaume De l'Isle, "LE ROYAUME DE HONGRIE et des Pays qui en dependoient autrefois...", sec. XVIII.

https://biblioteca-digitala.ro

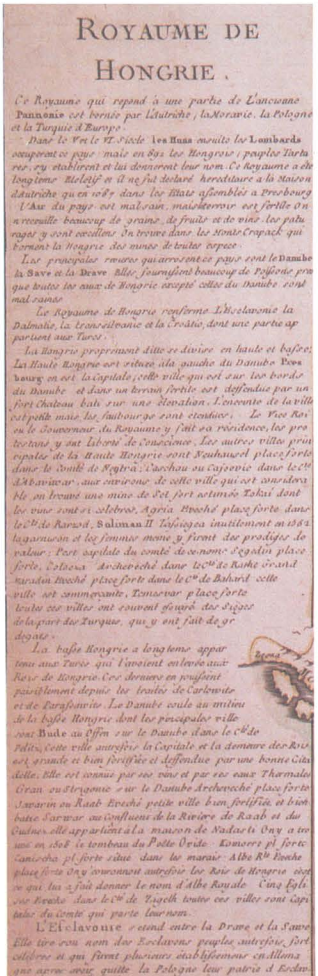

ROYAUME DE HONGRIE.

Ce Royaume qui repond à une partie de L'ancienne Pannonie est bornée par l'Autriche, la Moravie, la Pologne et la Turquie d'Europe.

Dans le V et le VI. Siecle les Huns ensuite les Lombards occuperent ce pays mais en 892 les Hongrois, peuples Tartares, s'y etablirent et lui donnerent leur nom. Ce Royaume a été longtems Eleletif et il ne fut declaré hereditaire a la Maison d'Autriche qu'en 1687 dans les Etats assemblés a Presbourg.

L'Air du pays est malsain, mais le terroir est fertile. On n'recueille beaucoup de grains, de fruits et de vins. les paturages y sont excellens. On trouve dans les Monts Crapack qui bornent la Hongrie des mines de toutes espece.

Les principales rivieres qui arrosent ce pays sont le Danube la Save et la Drave. Elles fournissent beaucoup de Poissons presque toutes les eaux de Hongrie excepté celles du Danube sont mal saines.

Le Royaume de Hongrie renferme L'Esclavonie la Dalmatie, la transsilvanie et la Croatie, dont une partie appartient aux Turcs.

La Hongrie proprement ditte se divise en haute et basse; La Haute Hongrie est située à la gauche du Danube Presbourg en est la Capitale; cette ville qui est sur les bords du Danube et dans un terrain fertile est deffendue par un fort Chateau bati sur une élevation. L'enceinte de la ville est petite mais les faubourgs sont etendues. Le Vice Roi ou le Gouverneur du Royaume y fait sa résidence, les protestans y ont Liberté de Conscience. Les autres villes principales de la Haute Hongrie sont Neuhausel place forte dans le Comté de Neytra; Caschau ou Cajsovie dans le Cté d'Abaviwar, aux environs de cette ville qui est considerable on trouve une mine de Sel fort estimée Tokai dont les vins sont si celebres, Agria Eveché place forte dans le Cté de Rarzod, Soliman II l'assiegea inutilement en 1562 la garnison et les femmes meme y firent des prodiges de valeur; Pest capitale du comté de ce nom; Segedin place forte, Colocza Archeveché dans le Cté de Rathe Grand Varadin Eveché place forte dans le Cté de Bahard cette ville est commerçante, Temesvar place forte toutes ces villes ont souvent essuyé des Sieges de la part des Turques, qui y ont fait de gr degats.

La basse Hongrie a longtems appartenu aux Turcs qui l'avoient enlevée aux Rois de Hongrie. Ces derniers en jouissent paisiblement depuis les traités de Carlowitz et de Parasowitz. Le Danube coule au milieu de la basse Hongrie dont les principales villes sont Bude au Offen sur le Danube dans le Cté de Pelitz, Cette ville autrefois la Capitale et la demeure des Rois est grande et bien fortifiée et deffendue par une bonne Citadelle. Elle est connue par ses vins et par ses eaux Thermales Gran ou Strigonie sur le Danube Archeveché place forte Javarin ou Raab Eveché petite ville bien fortifiée et bien batie Sarwar au Confluent de la Riviere de Raab et du Gudnez elle appartient à la maison de Nadasti Ony a trouvé en 1508 le tombeau du Poëte Ovide. Komorrt pl forte Canischa pl forte situé dans les marais Albe Rle Eveche place forte On y couronnoit autrefois les Rois de Hongrie c'est ce qui lui a fait donner le nom d'Albe Royale. Cinq Eglises Eveché dans le Cté de Zigeth toutes ces villes sont Capitales du Comté qui porte leur nom.

L'Esclavonie s'etend entre la Drave et la Sawe. Elle tire son nom des Esclavons peuples autrefois fort celebres et qui firent plusieurs établissemens en Allemagne apres avoir quitté la Pologne leur patrie d'Esclav-

Denumire: Hartă, „Regatul Ungariei"

Autor: anonim

Datare: sec. XVIII

Atelier: Franța

Material: hârtie vărgată, gălbuie, cu filigran

Tehnică: gravură pe metal, colorată cu acuarelă

Dimensiuni: 355x535 mm imaginea
377x541 mm imaginea + cuşeta
430x567 mm hârtia

Nr. inventar: **11.086**

Hartă în care figurează în prim plan Regatul Ungariei, Transilvania, Slovenia. Este redată o mare parte a teritoriului aparținând Turciei Europene.
Pentru evidențierea teritoriului statelor cuprinse în imagine, autorul a folosit culoarea roz pentru Ungaria, verde pentru Transilvania şi gălbui pentru Slovenia.
Granițele sunt colorate şi punctate.
Apar şi părți ale unor țări învecinate: Moravia, Polonia, vestul Valahiei.
Inexactități în redarea cursului Dunării ca şi localizarea unor oraşe. Centrele urbane mai însemnate apar cu vignete (reprezentând o cetate).
Titlul hărții „ROYAUME DE HONGRIE" gravat în stânga imaginii, deasupra unui text în limba franceză, se continuă şi în partea dreaptă conținând informații referitoare la țările care sunt reprezentate.
Pe verso, planşa are notat numărul 52 (pagină de atlas).

Scara în leghe ungureşti, notată pe hartă, în câmp stâng, sus.

https://biblioteca-digitala.ro

Anonim, „ROYAUME DE HONGRIE", sec. XVIII.

https://biblioteca-digitala.ro

Denumire: Hartă „Ungaria și regiunile învecinate"

Autor: Cristoph Weigel

Datare: sec. XVIII

Atelier: Germania

Material: hârtie albă, lipită pe un suport din carton

Tehnică: gravură pe meta, colorată cu acuarelă

Dimensiuni: 410x315 mm imaginea
420x321 mm imaginea + cușeta
455x370 mm hârtia

Nr. inventar: **11.091**

Harta vestului Ungariei, cu precizarea: Ungaria Superioară și Ungaria Inferioară, învecinată cu: Silezia, Moravia, Croația, Slovenia și Serbia. De asemenea, mai figurează nordul Bosniei.
Sunt gravate comitatele Ungariei. Autorul folosește ca semn convențional pentru partea de est a imaginii culoarea verde și roz.
Granițele sunt punctate și colorate în galben și verde intens.
Pe hartă sunt surprinse foarte multe cursuri de apă și lacuri în care un loc central îl ocupă Lacul Balaton (BALATON LACUS, precum și Dunărea pe care se află așezat orașul Budapesta (BUDA PEST).
Sunt menționate foarte multe așezări urbane și rurale însoțite de vignete diferențiate după importanța respectivei localități în epocă.
Titlul hărții, autorul, gravate în interiorul unui postament în stânga sus. Legenda încadrată din trei părți de personaje simbolizând un grup de ostași turci încătușați, îngenunchiați cu fața îndreptată spre un personaj îmbrăcat în armură occidentală, reprezentând victoria armatelor apusene asupra celor otomane.
În plan secund pe o colină, vederea parțială a unui unui oraș medieval.

Scara lipsește.

https://biblioteca-digitala.ro

Cristoph Weigelio, „HUNGARIA CUM ADIACENTIBUS PROVINCIIS nova et accuratiori forma exhibetur a Christoph. Weigelio. Norim(bergam).", sec. XVIII.

https://biblioteca-digitala.ro

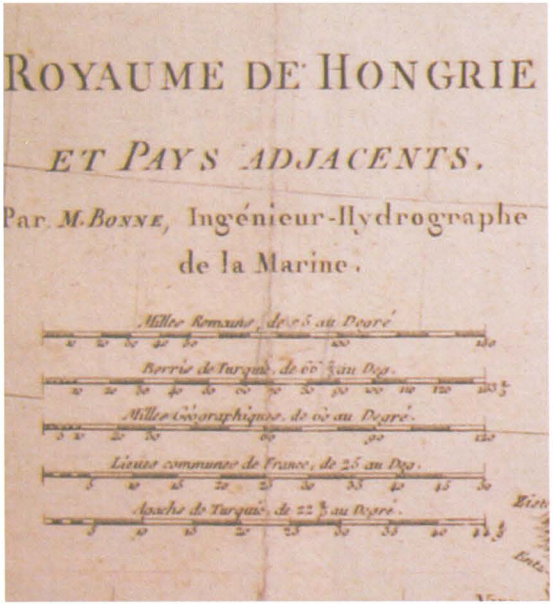

Denumire: Hartă „Regatul Ungariei și țările învecinate"

Autor: Rigobert Bonne

Gravor: Andre

Datare: 2/2 sec. XVIII

Atelier: Franța

Material: hârtie vărgată cu filigran

Tehnică: gravură pe metal cu dăltița

Dimensiuni: 235x348 mm imaginea
248x362 mm imaginea + cușeta
295x400 mm hârtia

Nr. inventar: **96.441**

Harta Regatului Ungariei cu Transilvania și Banatul Timișoarei.
Sunt indicate părți ale unor țări vecine: Germania, Moravia, Silezia, Polonia, Podolia, Moldova, Valahia, Slovenia, Croația, Bosnia și Serbia.
Cunoscut hidrograf francez, Bonne a insistat în cadrul hărții, în prezentarea cu precădere a sistemului hidrografic, acesta fiind bine reprezentat. Cursul Dunării este redat de la Regensburg și până aproape de Calafat (care însă nu apare notat pe hartă). De asemenea, sunt figurate masivele muntoase ce înconjoară respectivele teritorii. Sunt gravate localități a căror însemnătate este dată prin înscrierea lor cu majuscule și vignete.
Titlul, autorul, scara sunt evidențiate în colțul stâng de sus.
În centru sus, deasupra cușetei, notat: „Longitude du Méridien de l' Isle de Fer", iar în centru jos: „Longitude du Méridien de Paris".

Scara în mile romane, geografice, germane, leghe franceze și ungurești.

https://biblioteca-digitala.ro

Bonne, „ROYAUME DE HONGRIE ET PAYS ADJACENTS. Par M. BONNE, Ingenieur Hydrographe de la Marine", sec. XVIII.

https://biblioteca-digitala.ro

Denumire: Hartă „Regatul Ungariei împărțit în comitate"

Autor: Ioannes De Ram

Datare: sec. XVIII-XIX

Atelier: Amsterdam

Material: hârtie gălbuie, lipită pe suport de carton

Tehnică: gravură pe metal cu dăltița, colorată cu guașă

Dimensiuni: 485x575 mm imaginea
2x2 mm cușeta

Nr. inventar: **11.034**

Harta Regatului Ungariei cu limitele comitatelor, colorate și punctate.
Sumar menționate statele vecine Ungariei: Moravia, Austria, Slovenia, Croația, Bosnia, Transilvania, Polonia.
În granițele Ungariei sunt incluse Maramureșul (MARAMARIENSIS COM), Satu Mare (COMITATUS ZATMARI), Odorhei (COMITATUS ORODIENSIS).
Sistemul hidrografic bogat reprezentat în raport cu indicarea unor localități. Figurate numai orașele mari evidențiate prin vignete colorate.
Titlul hărții, autorul apar în partea de jos, în interiorul unui pătrat înconjurat de o compoziție alegorică simbolizând înfrângerea turcilor, iar în partea superioară a cartușului apare un cavaler apusean în armură, cu coif cu viziera ridicată, flancat de două acvile ce țin în cioc două ramuri de măslin, iar cu ghearele două scuturi timbrate de câte o coroană (scutul Imperiului Austriac și al Ungariei).

Scara în mile germane și galice, gravată în partea stângă jos.

https://biblioteca-digitala.ro

I. DE **R**AM, ,,REGNUM HUNGARIAE in Omnes finos COMITATUS Accurate Divisum et Editum PER **I.** DE **R**AM Amstelodami", sec. XVIII-XIX.

https://biblioteca-digitala.ro

Denumire: Hartă „Regatul Ungariei, Slovenia, Croația, Transilvania"

Autor: Iohanes Walch

Datare: 1804

Atelier: Augsburg

Material: hârtie gălbuie lipită, pe suport de carton

Tehnică: gravură colorată

Dimensiuni: 450x560 mm imaginea
7x7 mm cușeta
500x595 mm hârtia

Nr. inventar: **11.088**

Harta Regatului Ungariei, Sloveniei, Croației și a Principatului Transilvaniei. Sunt menționați vecinii: la vest și nord-vest Germania, Austria; la nord Galiția; la sud Bosnia, Serbia, Croația, Slovenia; la sud-est Valahia.
Harta în comparație cu hărțile mai vechi, oferă într-o formă destul de corectă hotarele, hidrografia, orașele și satele, incluse în granițele respectivelor țări, granițe marcate cu puncte și diferit colorate.
Marile așezări urbane sunt notate cu vignete.
Pe hartă apar regiuni numerotate cu cifre romane a cărei explicație se regăsește în centru, sub imagine, într-un tabel privind regiunile fiecărui stat.
Denumirile în germană și ungară.
Titlul, autorul, datarea înscrise într-un oval plasat în câmpul din stânga sus.

Scara în mile geometrice și mile ungare.

https://biblioteca-digitala.ro

Iohanes Walch, „CHARTE der ***KÖNIGREICHE*** Ungarn SCLAVONIEIN, CROATIEN und des Gross fürstenthums SIEBENBÜRGEN...Augsburg bei Iohanes Walch 1804".

https://biblioteca-digitala.ro

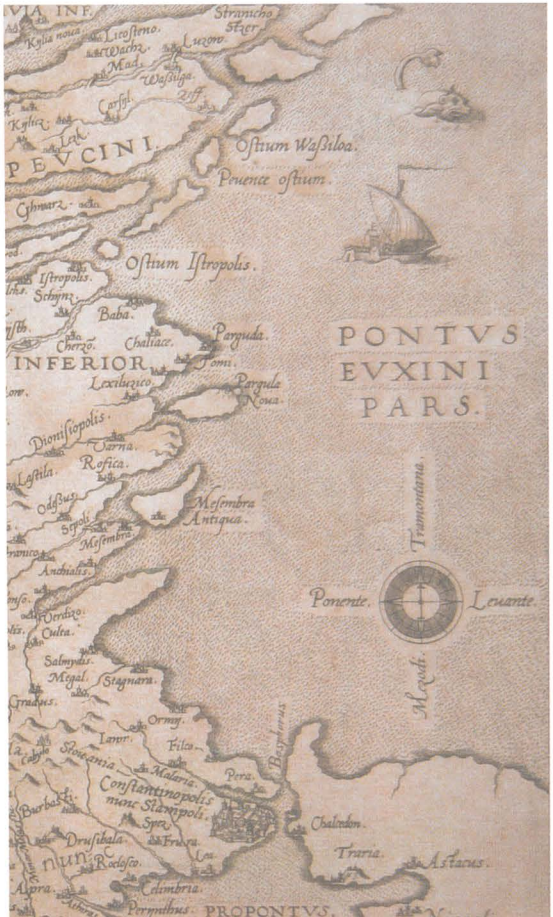

Denumire: Hartă „Cursul Dunării - partea a II-a"

Autor: Gerard de Iode

Datare: sec. XVI

Material: hârtie vărgată, gălbuie lipită pe un suport din hârtie groasă,

Tehnică: gravură pe metal cu dălțița

Dimensiuni: 339x495 mm imaginea
343x499 mm imaginea + cușeta
357x500 mm hârtia

Nr. inventar: **11.105**

Harta cursului Dunării de la Belgrad până la vărsarea în Marea Neagră, prin patru guri; în dreptul deltei figurate șase insule.
Mai figurează țările și provinciile:" DACIA MEDITERRANEA, DACIA TRANSALPINA, WALACHIA SUPERIOR și WALACHIA INFE(RIOR), MYSIA SUPERIOR, MYSIA INFERIOR," etc. Acestea sunt cuprinse : la nord între Carpați „(SARMATICI MONTES), MOLDAVIA SUPERIOR și MOLDAVIA INF(ERIOR)", la sud „SERVIA, BULGARIA, THRACIA, ROMANIA, MACEDONIA, MAREA AEGEUM", la est „PONTUS EUXINI PARS" și „ASIAE PARS".
Hartă cvasifantezistă în care direcția Dunării, a lanțului munților Carpați este deformată, în care Valahia Superioară se întinde până la Belgrad, Bucureștii (Buchurecz) sunt așezați la nord de Turnu-Roșu, pe râul Ialomița.
Localitățile mai importante, orașe, cetăți, sunt evidențiate prin vignete reprezentând o cetate.
Denumirile, preponderent în limba latină.
Titlul inscripționat pe manșeta de deasupra hărții.
În colțul din dreapta jos, numele autorului: „Gerardus de Iode executebat", urmat de inscripția: „Ioannes a Deutecu. Lucas à Deutecum fecerunt".

În largul Mării Negre, figurată o viețuitoare marină, o corabie cu vele în apropierea unui far, și o busolă.
Scara lipsește.

https://biblioteca-digitala.ro

Gerardus de Iode, „TRACTUS DANUBII SECUNDA TABULA.", sec. XVI (?).

https://biblioteca-digitala.ro

Denumire: Hartă "Cursul Dunării şi afluenţii săi, graniţele Imperiului German şi Imperiului Otoman (cursul mijlociu)".
Autor: Nicolas De Fer

Datare: 1688
Atelier: Paris
Material: hârtie albă, vărgată
Tehnică: gravură pe metal cu dăltiţa, colorată cu acuarelă
Dimensiuni: 446x834 mm imaginea
Nr. inventar: **11.027/30**
Harta cursului mijlociu al Dunării şi al afluenţilor săi, alcătuită de N. De Fer după memoriile lui Birken, Wischer, Willius, Brown, şi dedicată mareşalului Duce de Feuillade.
Cursul Dunării redat de la izvoare şi până la vărsarea în mare prin trei guri (Chilia Nouă, Chilia Veche, Sulina).
Dunărea formează un unghi drept între Brăila şi Hârşova. Pe această porţiune, portul Brăila apare notat de două ori la distanţe foarte mari: pe Siret şi în sudul Basarabiei.
Figurează statele riverane din partea dreaptă şi stângă a Dunării: Germania, Austria, Ungaria, Valahia, Moldova cu Basarabia; Slovenia, Bosnia, Serbia, Bulgaria şi teritoriul Dobrogei.
Graniţele statelor sunt marcate prin puncte şi colorate.
Formele de relief, regimul hidrografic bogat reprezentate. Apar foarte multe localităţi.
Marcate cu vignete arhiepiscopatele, episcopatele, locurile aflate sub dominaţie otomană, precum şi locurile unde s-au purtat bătălii.
Titlul hărţii, numele autorului, înconjurate de o compoziţie ce aminteşte de lupta de la Camenita. În partea superioară, apar busturile împăratului Leopold I şi cel al sultanului Soliman al III-lea. În mijlocul compoziţiei, se găsesc aversul şi reversul unei medalii. Pe avers este reprezentat bustul lui EMERIC TECKLI (EMERIC TÖCKÖLY). Pe revers apare legenda „Libertatea poate fi îngrădită". În compoziţie apar scene de luptă între austrieci şi turci.
Pe marginea din dreapta hărţii, sunt reprezentate şapte vederi ale cetăţilor medievale: AGRIA, SIGETH, ZOLNOK, CASSOVIE, TOKAY, TEMESWAR, GIULA.
În câmpul stâng jos, într-un dreptunghi, înscrisă dedicaţia autorului către Monseigneur Duce DE LA Feuillade.
Scara în leghe ungare, germane şi „regale", urmată de un mic text explicativ privind autorul, datarea şi locul editării: „ A PARIS chez N. DE FER... 1688"

https://biblioteca-digitala.ro

N. DE FER, „LE COURS DU DANUBE ET DES RIVIÉRES QUI S'Y DÉCHARGENT . ou se trouvent les Frontiéres des Empires D'ALLEMAGNE et de TURQUIE. Dressé sur les Memoires de Birken, Wischer, Willius, Brown, etc. Et sur les Relations les plus nouvelles, Par N. De Fer.", 1688.

https://biblioteca-digitala.ro



Denumire: Hartă „Teatrul de luptă de pe Nipru la Dunăre"

Autor: Academia de Ştiinţe din Petersburg

Datare: 1738
Atelier: Petersburg
Material: hârtie vărgată, albă, cu filigran
Tehnică: gravură pe metal, cartuşul colorat cu acuarelă
Dimensiuni: 463x660 mm imaginea
463x663 mm hârtia

Nr. inventar: **74.339**

Hartă cuprinzând teritoriile Transilvaniei, Valahiei, Moldovei, Banatului, vestului Ungariei, Sloveniei, Serbiei, Bulgariei, Rumeliei, teritoriile tătarilor din Bugeac, o parte din Polonia, Crimeea, părţi din Bosnia, Dalmaţia, Albania, Macedonia, Anatolia.
Pe hartă nu sunt figurate graniţele dintre state.
Indicate cu linii punctate direcţiile înaintării armatelor ruseşti.
Râul Olt desparte printr-o linie punctată Valahia, denumită în partea vestică „VALACHIA CAESAREA", iar în cea estică „WALLACHIA TURCICA".
O atenţie deosebită a fost acordată cursului Dunării, ce urmează un traseu ce porneşte din nordul Ungariei şi până la vărsarea în Marea Neagră, prin cinci guri cu denumirile în limba latină: Ostium Kilia, Ostium Tusla, Ostium Sukne, Ostium Hazerutius, Ostium Porreese.
Marea Neagră, cu denumirea de MARE NIGRUM sau PONTUS EUXINUS, cu ţărmurile aproximativ corect redate, pe care sunt figurate corăbii cu vele şi o busolă ce indică nordul şi estul.
Aglomerări urbane mai dense se obvservă în Ungaria, Transilvania, mai puţin în Valahia şi aproape deloc în Moldova.
Denumirile oraşelor, în general sunt în limba germană, fiind notate cu majuscule şi cu vignete.
Regimul hidografic şi formele de relief schematic redate.
Titlul, autorul, anul, apar în cartuşul din stânga sus, în interiorul unui chenar baroc flancat la dextra şi la senestra de câte un călăreţ otoman şi unul rus în uniforme de epocă.
Harta face parte din Atlasul lui Caneus.

Scara în mile germane şi verste ruseşti.

https://biblioteca-digitala.ro

Academia de Ştiinţe din Petersburg, „THEATRUM BELLI ad Borysthenem Tyram et Danubium Fluvios gesti Aº. MDCCXXXVIII Excus in Academia Scientiarum Petropolitana", 1738.

https://biblioteca-digitala.ro

Denumire: Hartă „Cursul Dunării, regiunile riverane, Peninsula Italică și Balcanică"

Autor: August Gottlob

Datare: 1766

Atelier: Nürenberg

Material: hârtie gălbuie, lipită pe suport de carton

Tehnică: gravură pe metal cu dăltița, colorată

Dimensiuni: 462x553 mm imaginea
7x7 mm cușeta
500x582 mm hârtia

Nr. inventar: **11.047**

Harta cursului Dunării, a Peninsulei Italice și Balcanice, a vestului bazinului Mării Negre, cu granițele statelor punctate și teritoriile divers colorate.
Țările Române figurate destul de corect, cu unele greșeli privind localizarea cu precădere a unor localități: orașe, sate.
Cursul Dunării și al afluenților săi apare cu inexactități în redarea sensului și în configurarea în teritoriu.
La ieșirea la mare, Dunărea apare cu trei guri (partea cuprinsă între Sulina și Sf. Gheorghe apare notată „OSTIA DANUBII"). Marea Neagră redată cu triplă denumire: PONTUS EUXINUS, CARA DENGHIS, MARE NIGRUM (latină, turcă, italiană).
Titlul, autorul, anul apar în limba latină într-un cartuș ornamental realizat din motive vegetale stilizate, plasat în centru jos.
Pe manșetă, deasupra cușetei gravt titlul lucrării „Cours de Danube".

Scara în mile germane, italiene, turcești și ungare.

https://biblioteca-digitala.ro

AUGUSTO GOTTLOB BOEHMIO, „ TOTIUS DANUBII cum ADJACENTIBUS REGNIS nec non TOTIUS GRAECIAE et ARCHIPELAGI Novissima Tabula ex recentissimis subsidiis concinnata et ad Leges Projectionis Stereographicae legitimae reducta ab AUGUSTO GOTTLOB BOEHMIO... NORIMBERGAE...A°. 1766"

https://biblioteca-digitala.ro

Denumire: Hartă „Cursul Dunării de la Viena până la vărsarea în Marea Neagră"

Autor: Dezauche
Gravor: Dupuis

Datare: 1785

Atelier: Paris

Material: hârtie gălbuie, lipită pe suport de pânză
Tehnică: gravură pe metal
Dimensiuni: 362x730 mm imaginea
13x16 mm cușeta
440x790 mm hârtia

Nr. inventar: **11.093**

Hartă cuprinzând cursul Dunării de la Viena până la vărsarea în Marea Neagră, afluenții săi și teritoriile riverane: Ungaria, Slovenia, Serbia, Valahia, Moldova, Bulgaria si o parte din Bosnia, Austria și Transilvania.
Hartă redă nu numai regimul hidrografic, ci și un număr mare de localități cu indicarea poziției în cuprinsul hărții: Bucureștii apar pe râul Dâmbovița, marcat cu majuscule și vignetă de mare oraș înconjurat de mici așezări rurale (Dudești, Fundeni, Văcărești).
Notarea cu majuscule și vignete este valabilă și pentru celelalte orașe ale țărilor nord și sud dunărene, granițele dintre țări fiind evidențiate prin linii punctate.
Harta redă o imagine generală a formelor de relief (lanțuri muntoase, dealuri, podișuri, câmpii).
Titlul hărții este notat într-un cartuș oval, ornamental, plasat în centru sus, având în partea sa superioară înscrisă data: „1785".
Sub cușeta din dreapta jos, apare numele autorului și locul editării „ A PARIS Chez Dezauche...".
Numele gravorului apare sub cușetă, în stânga jos "Dupuis Sculp."

Scara în leghe geometrice, germane, ungare și franceze plasată în colțul stâng de jos într-un chenar pătrat, ornat cu elemente florale stilizate.

https://biblioteca-digitala.ro

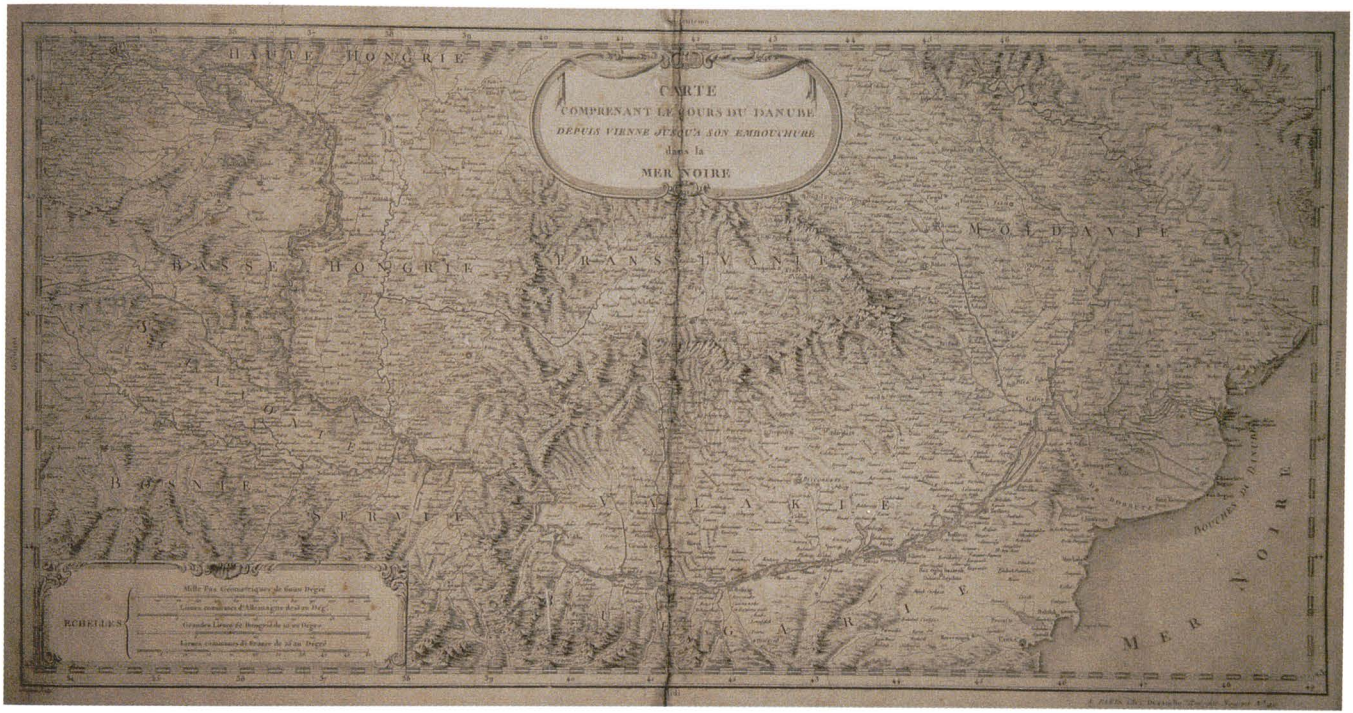

Desauche, „CARTE COMPRENANT LE COURS DU DANUBE DEPUIS VIENNE JUSQU'A SON EMBOUCHURE dans la MER NOIRE, A PARIS Chez Dezauche, Rue des Noyers, N° 40, 1785" .

https://biblioteca-digitala.ro

Denumire: Hartă „Împrejurimile Mării Negre unde se află Ucraina, Mica Tartarie şi hotarele Rusiei Europene şi ale Turciei".

Autor: Robert De Vaugondy

Editor: François Santini

Datare: 1788 (?)

Atelier: Veneţia

Material: hârtie albă, vărgată, cu filigran

Tehnică: gravură pe metal cu dăltiţa, colorată cu acuarelă

Dimensiuni: 490x625 mm imaginea
496x632 mm imaginea + cuşeta
530x670 mm hârtia

Nr. inventar: **11.064**

Harta statelor înconjurătoare bazinului Mării Negre cu teritoriile locuite de populaţiile tătare, Crimeea, Armenia, Anatolia, o parte din Rumelia şi Bulgaria, Valahia şi Moldova, Basarabia.
Cursul Dunării (DANUBE) este redat pe o porţiune mică, cuprinsă între Silistra şi până la vărsarea în mare, prin şase guri, însemnate localităţile Chilia Veche, Chilia Nouă, Sulina, Tuzla, Babadag, Măcin, lacul Kara-Sou.
Graniţa dintre Valahia şi Moldova este fixată pe râul Milcov, marcată prin puncte şi colorată cu roşu.
Hartă destul de amănunţită, în care sunt notate în număr mare localităţile sau oraşele ţărilor reprezentate. Oraşele mari figurate cu vignete.
O menţiune specială privind numele dat Mării Negre: „MER NOIRE nommée par les Russes et les Polonois CZERNOE MORE".
Titlul, autorul, editorul incluse în interiorul unui cartuş plasat în partea dreaptă sus, ornamentat cu elemente vegetale, flancat la dextra şi la senestra de steaguri.

Scara în mile italiene, franceze, turceşti.

https://biblioteca-digitala.ro

ROBERT DE VAUGONDY, „CARTE DES ENVIRONS DE LA MER - NOIRE ou se trouvent L'UKRAYNE, LA PETITE TARTARIE, ET LES CONFINS DE LA RUSSIE EUROPEENE, ET DE LA TURQUIE. Par le Sr Robert De Vaugondy Geog. A. VENISE. Chez François Santini rue S^{t}. Justine prés la dite Eglise", 1788.

https://biblioteca-digitala.ro

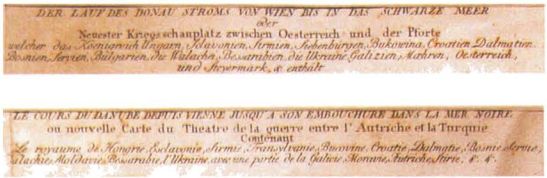

Denumire: Hartă „Cursul Dunării de la Viena până la Marea Neagră sau Teatrul de luptă dintre austrieci şi turci"

Autor: I. F. Müller

Datare: 1788 (?)

Atelier: Viena

Material: hârtie vărgată cu filigran

Tehnică: gravură pe metal cu dăltiţa, colorată cu acuarelă

Dimensiuni: 480x570 mm hârtia

Nr. inventar: **11.107**

Harta cursului Dunării, de la Viena şi până la vărsarea în Marea Neagră, cuprinzând şi teritoriilei Ungariei, Transilvaniei, Valahiei, Moldovei, Sloveniei, Croaţiei, Bosniei, Serbiei, precum şi părţi din Bulgaria, Galiţia, Polonia, Austria, etc. Autorul precizează în limbile germană şi franceză apartenenţa teritoriilor ce apar colorate pe hartă: cu verde cele ale Turciei, cu roşu ale Austriei, cu galben ale Rusiei, cu violet ale Poloniei şi cu oranj ale Veneţiei. Graniţele dintre ţări sunt delimitate prin puncte şi culoare.
Deşi autorul a urmărit redarea în principal, a sistemului hidrografic, un prim loc ocupându-l cursul Dunării, el aduce noi elemente în redarea şi a altor cursuri de ape, a unor forme de relief, precum şi indicarea unui număr mare de localităţi, cu nelipsitele erori în localizare.
Oraşele mai mari sunt notate cu majuscule şi vignete.
Titlul hărţii apare în germană şi franceză şi este notat pe manşeta superioară a imaginii.
În partea de jos, apar menţiuni privind coloristica hărţii şi locul editurii.
În colţul stâng de jos, gravat numele autorului: „F. Müller".

Scara în mile germane, ungare, verste ruseşti.
Sub scară vignete indicând staţiile poştale.

https://biblioteca-digitala.ro

F. Müller, „DER LAUF DES DONAU STROMS VON WIEN BIS IN DAS SCHWARZE MEER ...(gravat stânga sus); LE COURS DU DANUBE DEPUIS VIENNE JUSQU'A SON EMBOUCHURE DANS LA MER NOIRE ou nouvelle Carte du Theatre de la guerre entre l'Autriche et la Turquie Contenant...(gravat dreapta sus)", 1788 (?).

https://biblioteca-digitala.ro

Denumire: Hartă „Regatul Ungariei și cursul Dunării cu regiunile învecinate"

Autor: Anonim

Datare: ¼ sec. XVIII

Material: hârtie gălbuie, vărgată, cu filigran

Tehnică: gravură cu dăltița

Dimensiuni: 307x590 mm imaginea
313x595 mm imaginea + cușeta
335x625 mm hârtia

Nr. inventar: **11.027/27**

Harta Regatului Ungariei și a cursului Dunării (de la Regensburg și până la vărsarea în Marea Neagră), precum și a țărilor riverane ei.
Pe hartă mai apar părți din Polonia, Rusia, Ucraina, la nord; Croația, Serbia, la sud-vest; Rumelia la sud-est.
Granițele sunt marcate prin puncte.
Regimul hidrografic este slab reprezentat, exceptând cursul Dunării.
Cu erori de localizare, sunt menționați lanțuri muntoase și zone împădurite.
În toate țările componente ale hărții sunt notate foarte multe așezări urbane și rurale,
orașele mari marcate cu vignete, din care unele cu semilună (orașe aflate sub dominația otomană).
Titlul hărții apare într-un cartuș oval, flancat de personaje simbolizând victoria armatelor creștine asupra celor otomane. Cartușul este timbrat de o acvilă cu aripile desfăcute.

Scara în mile germane și ungare.

https://biblioteca-digitala.ro

Anonim, „ Totius Regni HUNGARIAE Maxim ae que Partis DANUBII FLUMINIS una cum adjacentibus et finitimis REGIONIBUS", sec. XVII.

https://biblioteca-digitala.ro

Denumire: Hartă „ Cursul Dunării de la Belgrad la Marea Neagră şi până la Constantinopol cu Transilvania, Valachia, Moldova, Bulgaria, Serbia, Rumelia, Basarabia şi regiunile învecinate".

Autor: Iohann Baptist Homann

Datare: 2/4 sec. XVIII (?)
Atelier: Nürenberg
Material: hârtie albă, vărgată
Tehnică: gravură pe metal cu dăltiţa

Dimensiuni: 470x375 mm imaginea
489x585 mm imaginea + cuşeta
520x600 mm hârtia

Nr. inventar: **11.027/35**
Harta cursului Dunării de la Belgrad şi până la Marea Neagră, cu indicarea braţelor: Chilia Nouă, Chilia Veche, Sulina, Sf. Gheorghe.
Obişnuite erori în redarea cursului Dunării, al unor râuri, ca şi în configuraţia teritorială a unor state prezente în imagine: teritoriul Valahiei este cuprins între Olt şi Prut şi se întinde până aproape de Iaşi; o parte din nordul Valahiei, cuprinsă între Olt şi Ialomiţa, aparţine Bulgariei cu denumirea de „SANGIACATUS"; Moldova are graniţele cuprinse între Prut şi Nipru şi se întinde din sud de la Reni şi până în nordul Bucovinei.
Graniţele dintre state sunt marcate cu puncte.
Pe hartă sunt redate forme de relief, munţi şi păduri, precum şi unele localităţi mai importante (URBES CELEBRES), diferenţiate prin vignetele ce le însoţesc.
Beneficiază de titlul de URBES CELEBRES: Bucureşti (BUCHEREST), Târgovişte (TERGOVISCO), Sibiu (HERMANSTAT), Iaşi (Iazy), Oradea Mare (Gros WARDEIN), Vidin (Viddin), Belgrad (Belgrado), etc.
Meritorie însemnarea făcută de autor, care fixează ruta urmată de ambarcaţiunile vremii, ce porneau de la gurile Dunării şi până la Constantinopol.
Titlul, autorul, în limba latină, gravate pe manşeta de deasupra imaginii.
În cîmpul stâng jos, într-un dreptunghi, sunt notate scara şi însemnele explicative privind vignetele.
Harta face parte din Atlas Major.
Scara în mile ungare, germane, italiene şi galice.

https://biblioteca-digitala.ro

IOH. BAPT. HOMANNO, „DANUBII FLUMINIS (hic ab urbe BELGRADO, per Mare Nigrum usq$_{e}$ CONSTANTINOPOLIM defluentis exhibiti) PARS INFIMA, in qua TRANSYLVANIA, WALACHIA, MOLDAVIA, BULGARIA, SERVIA, ROMANIA et BESSARABIA cum vicinis Regionibus ostenduntur à IOH. BAPT. HOMANNO S.C.M. Gegr. Norimbergae", sec. XVIII (?).

https://biblioteca-digitala.ro

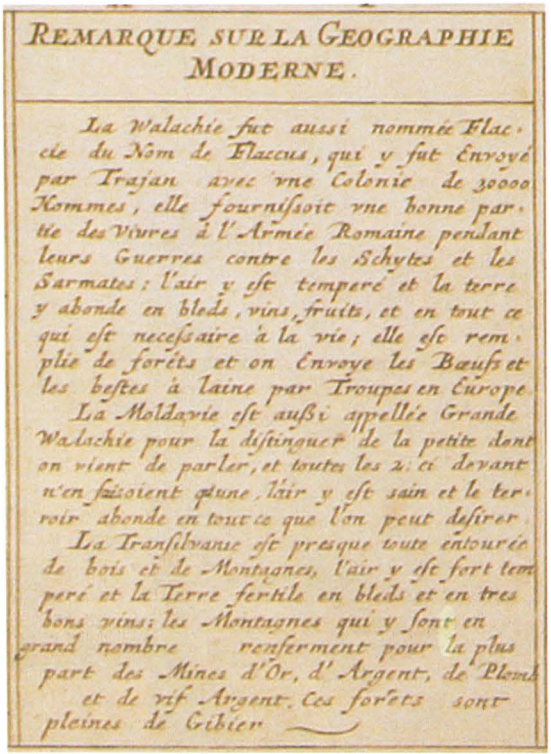

REMARQUE SUR LA GEOGRAPHIE MODERNE.

La Walachie fut aussi nommée Flaccie du Nom de Flaccus, qui y fut Envoyé par Trajan avec vne Colonie de 30000 Hommes, elle fournissoit vne bonne partie des Vivres à l'Armée Romaine pendant leurs Guerres contre les Schytes et les Sarmates; l'air y est temperé et la terre y abonde en bleds, vins, fruits, et en tout ce qui est necessaire à la vie; elle est remplie de forêts et on Envoye les Bœufs et les bestes à laine par Troupes en Europe.

La Moldavie est aussi appellée Grande Walachie pour la distinguer de la petite dont on vient de parler, et toutes les 2: ci devant n'en faisoient qu'une, l'air y est sain et le terroir abonde en tout ce que l'on peut desirer.

La Transilvanie est presque toute entourée de bois et de Montagnes, l'air y est fort temperé et la Terre fertile en bleds et en tres bons vins; les Montagnes qui y sont en grand nombre renferment pour la plus part des Mines d'Or, d'Argent, de Plomb et de vif Argent. Ces forets sont pleines de Gibier.

Denumire: „Harta antică şi modernă a diferitelor state şi ţări situate de-a lungul Dunării".

Autor: anonim
Datare: sec. XVIII

Material: hârtie albă, vărgată, cu filigran
Tehnică: gravură pe metal cu dăltiţa

Dimensiuni: 341x450 mm imaginea
355x455 mm imaginea + cuşeta
415x505 mm hârtia

Nr. inventar: **11.027/36**

Harta cuprinde statele dunărene, însoţite de texte explicative privind geografia şi istoria antică şi modernă a acestora.
Figurează în ordine alfabetică: Boemia, Bosnia, Bulgaria, Croaţia, Dalmaţia, Ungaria Inferioară şi Superioară, Moldova, Moravia, Polonia, Podolia, Rumelia, Slovenia, Serbia, Stiria, Silezia, Transilvania, Volhinia, Ucraina, Valahia.
Teritoriile statelor nu sunt delimitate prin graniţe, dar notate cu numele folosite în antichitate ca şi cu denumirile moderne. De exemplu: Valahia DACIA PROVINCIA TRAIANI-VALACHIA; Bulgaria MOESIA SUPERIOR MOESIA INFERIOR; Bosnia LIBURNIA; Dalmaţia - ILLYRICUM; Ungaria HAUTE HONGRIE, BASSE HONGRIE, etc
Teritoriile statelor enumerate în tabelele ce completează imaginea au figurate numele vechilor triburi cel populau acele teritorii: geţii, bastarnii, iazigii, etc.
Oraşele moderne sunt notate cu cifre, dar şi cu vignete în cazul aşezărilor mai vechi (Sarmizaegethusa Ulpia Traiana Augusta Dacorum).
Relieful reprezentat prin lanţuri muntoase, cursuri de ape, Dunărea, de la izvor până la vărsarea în Marea Neagră prin patru guri, având însemnat numai braţul Chilia Nouă.
Diverse erori apar în reprezentarea cursurilor apelor şi în localizarea oraşelor.
Denumirile de pe hartă, ca şi comentariile ce înconjoară pe trei laturi imaginea sunt în limba franceză.

Scara lipseşte.

https://biblioteca-digitala.ro

Anonim, „CARTE ANCIENNE ET MODERNE DES DIFFERENTS ETATS ET PAÏS SITUEZ AU LONG DU DANUBE POUR SERVIR A L'INTELLIGENCE DE L'HISTOIRE", sec. XVIII.

https://biblioteca-digitala.ro



Denumire: Hartă „Dunărea şi Nistru cu domeniile turceşti în Europa şi regiunile învecinate”.

Autor: Christopher Weigel
Gravor: Michael Kauffer

Datare: sec. XVIII

Atelier: Nürenberg

Material: hârtie vărgată, gălbuie, lipită pe suport de carton

Tehnică: gravură pe metal cu dăltiţa, colorată cu acuarelă

Dimensiuni: 330x405 mm imaginea
337x409 mm imaginea + cuşeta
370x450 mm hârtia

Nr. inventar: **11.056**

Hartă în care figurează sud-estul european, un loc important fiind rezervat cursului Dunării, cu sensul eronat între Belgrad şi Marea Neagră, ceea ce demonstrează că harta a fost întocmită anterior anului 1782, an de când datează harta corect întocmită a cursului Dunării.
Cursul Dunării, apare figurat de la izvoare până la vărsarea în Marea Neagră prin braţele Chilia Nouă şi Sulina. Dunărea parcurge teritoriile: Germaniei, Austriei, Ungariei, Serbiei, Bulgariei,Valahiei, Moldovei, Basarabiei.
Graniţele statelor figurate pe hartă sunt notate cu puncte şi divers colorate.
Teritoriile aflate sub dominaţia otomană sunt în întregime colorate cu galben.
Titlul, autorul, apar în cadrul unei compoziţii alegorice în care figurează trei personaje mitologice.
Legenda în limba latină.
Numele gravorului „Michael Kauffer sculpset” apare sub cuşetă, în colţul drept jos.

Scara în mile germane, galice şi ungare.

https://biblioteca-digitala.ro

Christophoro Weigelio, „DANUBIUS ET ISTER Cum Dominio Turcico in Europa et adjacentibus Regionibus descriptus a fonte ad Ostia curante... Christophoro Weigelio, Noriber(g)", sec. XVIII.

https://biblioteca-digitala.ro

Denumire: Hartă „Bazinul vestic al Mării Negre"

Autor: C. Berey

Datare: sec. XVIII

Material: hârtie albă, vărgată, cu filigran

Tehnică: gravură pe metal cu dăltița, colorată

Dimensiuni: 458x677 mm imaginea
467x679 mm imaginea + cușeta
505x700 mm hârtia

Nr. inventar: **11.112**

Harta cuprinde zona vestică a Mării Negre și a unor părți din țările riverane: nordul Anatoliei, Rumeliei, estul Bulgariei și al Valahiei, Dobrogea, Moldova cu Basarabia, sudul Ucrainei (Țara Cazacilor), precum și a teritoriilor locuite de tătari.
Deși bazinul Mării Negre ocupă un loc central pe imagine, autorul nu neglijează să înfățișeze elemente de geografie fizică: râuri, fluvii (parte a cursului Dunării cu cele două guri de vărsare în mare), lacuri, munți, păduri, ca și numeroase localități, din care cele mai importante notate cu vignete colorate cu roșu.
O seamă de regiuni au notate diverse comentarii explicative: „drumul tătarilor spre Polonia", „insule cu stuf în care cazacii păstrează tezaurul armatei", etc.
Granițele, râurile și conturul Mării Negre (Marea Neagră apare sub denumirea de MER NOIRE sau MAIEURE, altădată numită PONT EUXIN) sunt divers colorate.
Harta nu are titlu.
Numele autorului „C. Berey" este gravat în centru jos, în interiorul cușetei.

Scara în mile italiene, leghe franceze și germane.

https://biblioteca-digitala.ro

C. Berey „MER NOIRE OU MAIEURE, autrefois PONT EUXIN", sec. XVIII .

https://biblioteca-digitala.ro

Denumire: Hartă „Apele și sistemul alpin din Europa Centrală”

Gravor: Carl Jätting
Editor: G. Heck

Datare: 1845

Atelier: Austria

Material: hârtie albă
Tehnică: tipăritură

Dimensiuni: 260x450 mm imaginea
310x470 mm hârtia

Nr. inventar: **96.579**

Harta prezintă formele de relief și sistemul hidrografic al țărilor Europei Centrale, mărginite la nord de Marea Nordului și Marea Baltică, la est de Nipru, la sud de Balcani, de Marea Adriatică, de Apenini și de Marea Mediterană.
Reprezentare cartografică detailată și apropiată de realitate, prin redarea unor masive muntoase, culmi și vârfuri, depresiuni (Das Alpen Gebirge, Karpatisches, Waldgebirge, Siebenburgisches, Erzgebirge, Apenninen Gebirge, Schwarzwald, etc).
Hidrografia este și ea amplu ilustrată: Dunărea este redată de la izvor până la vărsare, la fel Rinul, Ronul, Niprul, etc., care apar cu numeroșii lor afluenți, precum și lacuri (Razelm în Dobrogea) și fără indicarea denumirii în epocă.
Pe hartă sunt figurate orașe aflate pe cursul râurilor sau în apropierea acestora: de exemplu București, Târgoviște, Craiova, Brăilaîn Țara Românească. Aceeași situație și pentru celelalte țări cuprinse în imagine.
Denumirile în limba germană.
Titlul gravat pe manșeta de deasupra imaginii în centru.
Sub titlul „ Oestliche Länge von Ferro”.
Numele gravorului și anul scrise sub imagine, în colțul din dreapta jos „Carl Jätting sculp. 1845”.
Numele editorului notat în colțul din stânga jos „G. Heck dir.”.
Scara în mile franceze și germane.

https://biblioteca-digitala.ro

Anonim, „STROM UND GEBIRGS SYSTEM VON MITTEL EUROPA", 1845.

https://biblioteca-digitala.ro

Denumire: Hartă „Noua descriere a Poloniei şi Ungariei"
Autor: Anonim (Sebastian Münster ?)

Datare: sec. XVI

Material: hârtie gălbuie, vărgată
Tehnică: gravură pe metal cu dăltiţa
Dimensiuni: 333x255 mm imaginea
410x300 mm hârtia

Nr. inventar: **11.027/19**

Harta construită în maniera hărţilor lui Sebastian Münster, redă în principal teritoriul Poloniei şi Ungariei dar şi ţinuturile învecinate, cu erorile inerente epocii.
Ca vecini ai Poloniei sunt notaţi: la nord Prusia, ducatul Masoviei, Moscova şi Russia Albă şi Lituania, la vest Silesia, Moravia, la sud-vest Bosnia, la sud Ungaria, Transilvania şi Moldova, la nord-est ţinutul Moscovei, la est Tartaria minor şi bazinul Mării Negre.
Pe hartă apar şi Ţările Române. Ţinutul Valahiei este împărţit în două: partea cuprinsă între râurile Siret şi Bârlad denumită „VALACHIA MAGNA", iar partea cuprinsă între râurile Ialomiţa şi Olt denumită „TRANSALPINA".
Transilvania apare inclusă în interiorul lanţului carpatic. Moldova figurează în nordul Valahiei între Siret şi Prut.
Ungaria este aşezată la nord de Munţii Carpaţi, la est de Dunăre, o parte a teritoriului situându-se şi în stânga Dunării. Vecinii ei sunt: la nord Polonia şi Podolia, la est Transilvania, la sud-est Valachia Transalpină, la sud Bosnia, Serbia, Rascia, la vest Moravia şi Silezia.
Pe cuprinsul hărţii figurează cele mai importante cetăţi din Transilvania, Moldova, Ungaria, Polonia.
Harta surprinde o imagine generală asupra reliefului statelor reprezentate.
Sistemul hidrografic bogat reprezentat, dar cu erori în redarea sensului şi distanţelor: Prutul înconjoară teritoriul Valahiei şi al Moldovei şi are acelaş izvor cu Oltul. Sensul cursului Dunării prezent cu patru guri la vărsarea în Marea Neagră.
Pe verso, un text explicativ în limba italiană referitor la descrierea Poloniei şi Ungariei şi a ţărilor vecine acestora, a Dunării şi Mării Negre.

Scara lipseşte.

https://biblioteca-digitala.ro

Anonim, „Nuoua descrizzione della Polonia, & dell' Ungaria", sec. XVI (?).

https://biblioteca-digitala.ro

Denumire: Hartă „Regatul Poloniei cu Prusia, Cujavia, Mazovia și Rusia Neagră, Lituania, Ucraina, cu Volhynia și Podolia."

Autor: N. Sanson d' Abbeville, după Nicolaus Visscher

Datare: 4/4 sec. XVII

Atelier: Amsterdam

Material: hârtie gălbuie, lipită pe suport de carton

Tehnică: gravură pe metal cu dăltița, colorată cu acuarelă

Dimensiuni: 418x555 mm imaginea
428x565 mm imaginea + cușeta
500x590 mm hârtia

Nr. inventar: **11.046**

Harta Regatului Poloniei cu ducatele și provinciile Prusia, Cujavia, Mazovia, Rusia Neagră, Ducatul Lituaniei cu palatinatele Minsk, Vilnius, etc. și Ucraina cu Volhynia, Podolia, Palatinatul Kievului.
Mai figurează părți din Letonia, Rusia Albă, Ținutul Moscovei, Ducatul Novgorodului, Tartaria, Basarabia, Moldova, Valahia, Transilvania, Ungaria, Germania, Pomerania.
Granițele sunt punctate și colorate intens.
Harta este destul de amănunțită în privința notării cursurilor principalelor râuri, munți, arbori ce fac dovada unor păduri vaste, localități (orașe de reședință în special, notate cu vignete, colorate cu roșu).
Titlul, în stânga sus, notat într-un cartuș rocaille cu elemente vegetale și peronaje fantastice.

Scara în paşi geometrici şi mile comune.
Sub scară gravat numele autorului „N. Sansonio Abbevillensi, Geographus Regis Galiae, Amstelodami apud Nicolaum Visscher".

https://biblioteca-digitala.ro

N. SANSONIO Abbevillensi, „Tabula nova totius REGNI POLONIAE in quo sunt DUCATUS et PROVINCIAE, PRUSSIA, CUJAVIA, MAZOVIA, RUSSIA NIGRA, &c. DUCATUS LITHUANIA, UKRANIA, &c. in qua VOLHYNIA et PODOLIA cum suis Palatinatibus ac Confinys", sec. XVII.

https://biblioteca-digitala.ro

Denumire: Hartă „Ucraina şi regiunile învecinate"

Autori: Tobiae Conrad Lotter, August Vindel

Datare: Sec. XVIII

Material: hârtie albă, vărgată, cu filigran
Tehnică: gravură pe metal cu dăltiţa, colorată

Dimensiuni: 495x575 mm imaginea
499x579 mm imaginea + cuşeta
510x650 mm hârtia

Nr. inventar: **11.042**

Harta Ucrainei, subîmpărţită în Palatinatul Kievului şi Vroclaw-ului, în care mai figurează vestul Rusiei, Volhyniae, Pocutia, Podolia, Principatul Transilvaniei, al Valahiei şi Moldovei, Basarabia, teritoriile locuite de tătari (TARTARIA MINOR, TARTARIA NAGAENSIS).
Teritoriile ţărilor sunt colorate, iar graniţele ce le delimitează sunt marcate prin puncte şi culori.
În afara arcului Carpaţilor Orientali, figurat un ţinut cu denumirea de „MOLDAVA POPULI".
Regimul hidrografic, bogat ilustrat, dar cu erori în marcarea cursurilor apelor: Dunărea are la vărsarea în Marea Neagră şase guri, fiind notate: Chilia Nouă, Chilia Veche, Sulina, Sf. Gheorghe.
Formele de relief sunt redate în special prin lanţurile muntoase şi regiuni împădurite.
Inexactităţi apar şi în localizarea unor aşezări urbane, marcate cu vignete ce le diferenţiază ca mărime şi culoare: „URBES MAJORES, URBES MINORES, Oppida, Oppidula, Pagi", etc. Oraşele mari notate cu vignetă colorată cu roşu: Kiev, Poltava, Iaşi, Suceava, Bucureşti (plasat pe râul Dîmboviţa), Braşov, Lenberg, Camenița.
Titlul, autorii, notaţi într-un cartuş aflat în câmpul stâng sus, încadrat de o compoziţie alegorică care sugerează abundenţa teritoriilor înfăţişate.
Scara în mile ucrainiene, poloneze, germane, moscovite, gravată într-un cartuş cu ornamente vegetale, aflat în câmpul drept sus; deasupra o notă explicativă pentru vignete.

https://biblioteca-digitala.ro

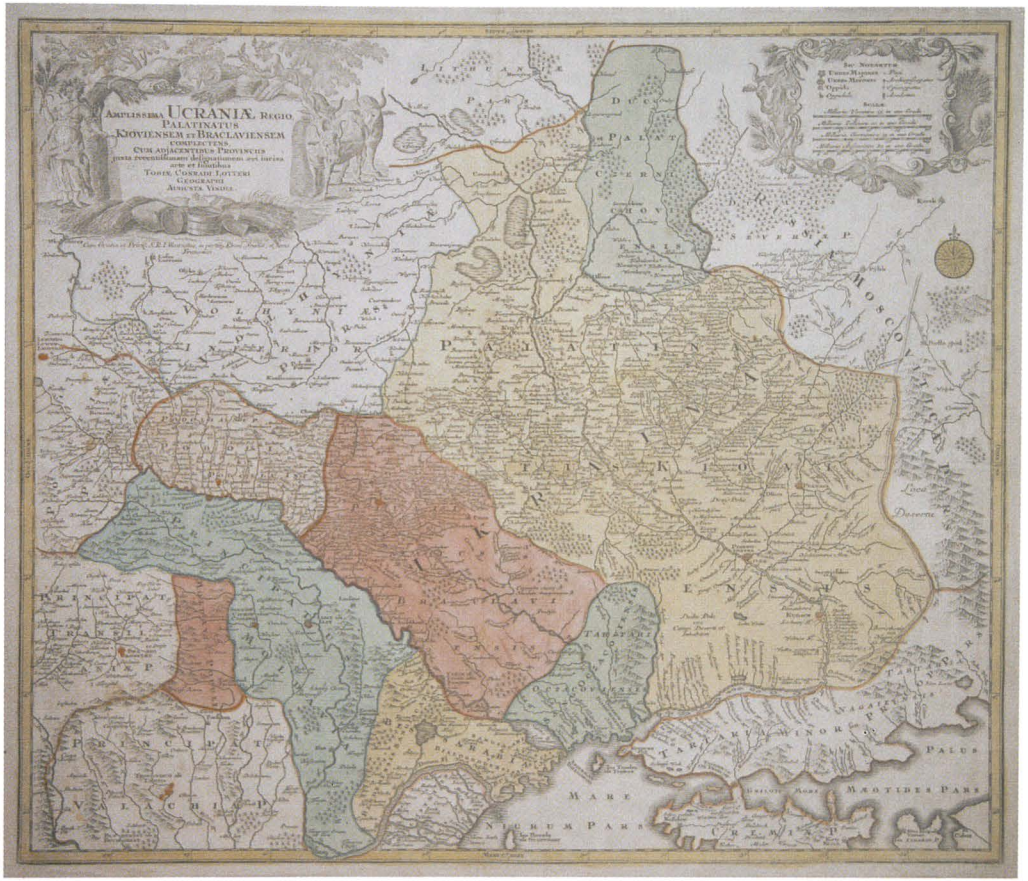

TOBIAE CONRADI LOTTERI, „AMPLISSIMA UCRANIAE REGIO, PALATINATUS KIOVIENSEM ET BRACLAVIENSEM COMPLETENS, CUM ADJACENTIBUS PROVINCIIS juxta recentissimam delignationem aeri incisa arte et fuintibus", TOBIAE CONRADI LOTERRI GEOGRAPHI AUGUSTAE VINDEL", sec. XVIII.

https://biblioteca-digitala.ro

Denumire: Hartă „Ucraina, Valachia, Moldova și Tartaria Minor"

Autor: Cristopher Weigel
Gravor: M. Kaufer

Datare: sec. XVIII
Atelier: Nürenberg

Material: hârtie albă, vărgată
Tehnică: gravură pe metal cu dăltița, colorată cu acuarelă

Dimensiuni: 330x391 mm imaginea
332x395 mm imaginea + cușeta
367x440 mm hârtia

Nr. inventar: **11.117**
Harta prezintă în principal teritoriul Ucrainei, Transilvaniei, Moldovei, Valahiei și Tartaria minor, cu granițele punctate și intens colorate.
Pe hartă mai figurează o parte din Rusia cu ținutul Moscovei și al Novgorodului, Bulgaria și părți din Imperiul Otoman.
Teritoriul Ucrainei este colorat cu verde, iar granițele sunt punctate și marcate cu roșu. În componența ei, intră: Volhynia (Superioară și Inferioară), Pokutia, Podolia (Superioară și Inferioară), Palatinatul Kievului (Kiovisensis), Palatinatul Wroclav-ului, etc.
Bogat redat regimul hidrografic pe teritoriile statelor reprezentate.Cursul Dunării, eronat redat, precum și a Prutului, Siretului și Nistrului.
Figurate multe așezări urbane și rurale, orașele mai importante notate cu vignete.
De asemenea sunt menționate formele de relief (munți, păduri, coline).
Autorul surprinde pe hartă Marea Neagră (MARE NIGRUM), Marea de Azov (MARE DELLE ZARACHE), cu mențiunea în limba latină a două teritorii denumite „CAMPI DESERTI ubi nulla hominium habitatio nec planta reperienda est" și „DESERTUM ASOVIENSE".
Titlul, autorul, gravate pe o panglică plasată deasupra unei compoziții alegorice reprezentată de un grup de călăreți cazaci.

Scara în mile germane și poloneze.

https://biblioteca-digitala.ro

Christ. Weigelio, „UKRANIA seu COSACORUM Regio Walachia item Moldavia et Tartaria minor exc: Christ: Weigelio Norib", sec. XVIII.

https://biblioteca-digitala.ro

Denumire: Hartă „Ucraina şi regiunile învecinate"

Autori: Mattheus Seutter
August Vindel

Datare: ¾ sec. XVIII

Material: hârtie albă, vărgată

Tehnică: gravură pe metal cu dăltiţa, colorată cu acuarelă

Dimensiuni: 495x575 mm imaginea
499x579 mm imaginea + cuşeta
510x650 mm hârtia

Nr. inventar: **11.060**

Harta Ucrainei cu Palatinatele Kievului şi Wroclaw-ului, şi a provinciilor învecinate: Rusia, teritoriile Tartariei Minor, Basarabia, Principatele Moldovei, Valahiei, Transilvaniei, Pocutia, Podolia, Volhyniae.
Între cele trei principate române apare o fâşie de pământ numită „MOLDAVIA POPULI".
Ucraina şi regiunile învecinate au graniţele punctate şi colorate de asemenea şi teritoriile diferit colorate.
Cu unele inexactităţi redate configuraţile teritoriale, indicarea unor cursuri de ape: Dunărea are şase guri la vărsarea în Marea Neagră, având notate braţele Chilia Nouă, Sulina, Chilia Veche, Sf, Gheorghe.
În afara notării regimului hidrografic şi a formelor de relief, sunt însemnate cu vignete numeroasele oraşe amplasate în respectivele teritorii.
Titlul, autorii, se găsesc într-un cartuş plasat în câmpul stâng sus, încadrat de o compoziţie alegorică care sugerează bogăţia teritoriilor din imagine.

Scara în mile ucrainiene, poloneze, moscovite, plasată în colţul din dreapta sus, având deasupra redarea grafică a vignetelor, totul în interiorul unui cartuş flancat de simboluri ale fertilităţii solului (spice de grâu, capul unei vaci, elemente florale stilizate).

https://biblioteca-digitala.ro

Matthaei Seutteri, Augustae Vindel, „AMPLISSIMA UCRANIAE REGIO, PALATINATUS KIOVIENSEM ET BRACLAVIENSEM COMPLECTENS, CUM ADJACENTIBUS PROVINCIIS juxta recentissimam designationem aeri incisa arte et fumtibus. MATTHAEI SEUTTERI, S. CAES. ET REG. CATHOL, MAJEST.GEOGR. AUGUSTAE VINDEL", sec. XVIII.

https://biblioteca-digitala.ro

Denumire: Hartă „Ucraina cu palatinatele Podoliei, Kievului şi Wroclaw-ului"

Autor: anonim

Datare: sec. XVIII

Material: hârtie gălbuie, lipită pe suport de carton

Tehnică: gravură pe metal cu dăltiţa, colorată cu acuarelă

Dimensiuni: 420x540 mm imaginea
425x544 mm imaginea + cuşeta
503x593 mm hârtia

Nr. inventar: **11.096**

Harta Ucrainei cu palatinatele Podoliei, Kievului, Wroclaw-ului, după noua refigurare a teritoriilor din sec. XVIII-lea.
Pe hartă mai apar părţi din teritoriile statelor vecine: Rusia, Volhynia, Marele Ducat al Lithuaniei, Marele Ducat al Moscovei, Serbia, Valahia şi Moldova. Teritoriile Moldovei şi Valahiei inversate în localizare.
Graniţele dintre state sunt reprezentate prin linii divers colorate.
Figurate numai principalele râuri şi fluvii, o notă aparte este dată prin indicarea pe teritoriului Basarabiei a unei porţiuni de teren denumit „Loca Deserta", indiciu al unui teren arid.
În colţul din stânga, redată o mică porţiune a Dunării cu patru guri la vărsarea în Marea Neagră, pe care sunt notate, cu vignete, Chilia Nouă şi Chilia Veche.
Pe hartă sunt figurate regiuni împădurite şi lanţuri muntoase, precum şi numeroase localităţi, oraşe, cetăţi, în număr mai mare pe teritoriul Ucrainei. Cu vignete apar însemnate oraşele de reşedinţă.
Titlul hărţii, notat în colţul din stânga sus, în interiorul unui cartuş, flancat la dextra şi la senestra de câte doi nobili în costume de epocă. Cartuşul este timbrat de un scut, în interiorul căruia se află o acvilă încoronată şi surmontat de o coroană închisă cu globul cruciger.
În stânga jos, într-un cartuş apare tabelul semnelor convenţionale.

Scara în mile poloneze, italiene, germane, moscovite.

https://biblioteca-digitala.ro

Anonim," Typus Generalis UKRAINAE sive PALATINATUUM PODOLIAE, KIOVIENSIS et Braczlaviensis terras nova delineatione ex hibens", sec. XVIII.

https://biblioteca-digitala.ro

Denumire: Hartă „Constantinopol"
Autor: Anonim
Datare: 2/2 sec.XVI

Material: hârtie albă, vărgată, cu filigran (blazon surmontat de o coroană, litera B în câmpul blazonului)
Tehnică: gravură pe metal cu dăltița, colorată cu acuarelă
Dimensiuni: 327x485 mm imaginea
331x495 mm imaginea + cușeta
420x560 mm hârtia
Nr. inventar: **74.439**

Harta înfățișează orașul Constantinopol, atât partea partea europeană, cât și cea asiatică, scăldate de apele golfului Cornul de Aur, și despărțite de apele Bosforului, care prin strâmtoarea Dardanele, face legătura cu Marea Egee și Marea Mediterană.
În interiorul zidului ce împrejmuiește teritoriul vechiului Bizanț, sunt figurate principalele edificii: vestigiile palatului împăratului Constantin din apropierea Bisericii Sf. Sophia, Biserica Sf. Luca, Biserica Sf. Caterina, Biserica Sf. Petru, Biserica Sf. Toma, Colosseumul, Arsenalul, Patriarhia, Teatrul, Marele Serai, Moscheea albastră, etc.
În partea asiatică, printre alte edificii, sunt menționate: cetățuia Galata, portul Pera, etc.
De jur împrejurul zidului ce înconjoară orașul, sunt însemnate intrările de acces, cât și principalele porturi.
Pe apele Bosforului și ale golfului Cornul de Aur plutesc numeroase ambarcațiuni, ce se îndreptau spre numeroasele porturi, înșirate de-a lungul țărmului.
Denumirile diverselor monumente sau a locurilor de mare importanță sunt în limba italiană.
În partea inferioară a hărții, în 12 medalioane, sunt prezentate în mod simbolic, busturile din 3/4 sau profil ale sultanilor de la Osman până la Selim al II-lea, ultimul medalion fiind lăsat liber.
Medalioanele sunt despărțite de imaginea unui comandant călare, însoțit de un grup de ieniceri.
Pe spatele hărții, pe o pagină, un text în limba latină, referitor la Constantinopol.
Harta face parte probabil dintr-un atlas.

Scara lipsește.

https://biblioteca-digitala.ro

Anonim, „BIZANTIUM NUNC CONSTANTINOPOLIS”

https://biblioteca-digitala.ro

Denumire: Hartă „Imperiul Otoman"

Autor: Anonim

Datare: sec. XVII (?)

Material: hârtie gălbuie lipită, pe suport de carton

Tehnică: gravură pe metal cu dăltița

Dimensiuni: 365x490 mm imaginea + cușeta
400x510 mm hârtia

Nr. inventar: **11.039**

Harta posesiunilor Imperiului Otoman din Europa, Asia și nordul Africii.
Figurate bazinele Mării Negre și Mării Caspice, estul Mediteranei și Marea Roșie, cu țările înconjurătoare:
Numele mărilor și a unor regiuni sunt însoțite de texte informative referitoare la etimologia și la istoria lor.
Denumiri în limbile latină și italiană.
Titlul apare în interiorul unui cartuș surmontat de un medalion oval, având în interior portertul sultanului Mahomed înconjurat de legenda: „ SULTAN MAHUMET TURCORUM IMPERAT".

Scara în mile germane și italiene.

https://biblioteca-digitala.ro

Anonim, „TURCICI IMPERII IMAGO”, sec. XVII (?).

https://biblioteca-digitala.ro

Denumire: Hartă „Statele europene aflate sub dominația otomană"

Autor: Nicolas Sanson
Editor: Hubert Jaillot
Gravor: Cordier

Datare: 1700
Atelier: Paris

Material: hârtie gălbuie, vărgată, cu filigran
Tehnică: gravură pe metal cu dăltița, colorată cu acuarelă
Dimensiuni: 455x645 mm imaginea
461x650 mm imaginea + cușeta
540x725mm hârtia

Nr. inventar: **11.027/41**

Harta dedicată de autor regelui Franței, înfățișează teritoriile din Europa aflate sub ocupația sau influența Imperiului Otoman.
Pe hartă figurează Transilvania, Valahia, Moldova, Mica Tartarie, ca țări tributare, în schimb Ungaria, Bosnia, Bulgaria, Rumelia, Macedonia, notate cu denumirea de Beglerbeguri (pașalâcuri).
Orașe precum Oradea, Timișoara, Sighet însemnate cu vignetă cu semilună, indicând aparteneța lor la Imperiul Otoman, iar cele din Valahia și Moldova cu vignete reprezentând zidurile unei cetăți medievale.
Granițele bine delimitate, prin puncte și culori diverse.
Regimul hidrografic abundă în redarea a numeroase râuri, fluvii (Dunărea cu sensul mult deviat apare la vărsarea în Marea Neagră cu șase guri, cu indicarea brațelor Chilia nouă, Chilia Veche).
Pe hartă sunt mai puțin evidențiate formele de relief, ca și localizarea așezărilor urbane și rurale.
Titlul hărții, autorul, dedicația (DEDIE AU ROY), scara sunt incluse într-un cartuș oval, ornamental, timbrat de un scut oval cu trei flori de crin și surmontat de o coroană; scutul este susținut de o parte și de alta de două personaje feminine înaripate, în zbor, ținând fiecare în mână câte o trompetă.

Scara în mile italiene, leghe franceze, germane și ungare.

https://biblioteca-digitala.ro

S. Sanson, "ESTATS DE L' EMPIRE DES TURQS EN EUROPE, subdivises suivant l'Estendue des BEGLERBEGLICZ ou GOUVERNEMENTS...", 1700.

https://biblioteca-digitala.ro

Denumire: Hartă „Imperiul Otoman din Europa, Asia și Africa, cu țările tributare și clientelare."

Autor: Iohann Baptista Homanni

Datare: 1737

Atelier: Nürenberg

Material: hârtie gălbuie, lipită pe suport din carton

Tehnică: gravură pe metal cu dăltița

Dimensiuni: 585x567 mm imaginea + cușeta

Nr. inventar: **11.071**

Harta Imperiului Otoman în Europa, Asia și Africa, regiunile tributare sau clientelare imperiului, cu granițele și teritoriile colorate.
Figurează sudul și sud-estul Europei, bazinul Mării Negre și Caspice, Asia Mică, Persia, Peninsula Arabică, bazinul Mării Roșii, nord-estul Africii cu bazinul Mării Mediterane limitat spre vest de Peninsula Italică.
Printre țările tributare Imperiului Otoman sunt indicate: Valahia, parte din Transilvania și Moldova.
Pe toate teritoriile țărilor reprezentate apar numeroase localități, cursuri de ape, forme de relief. Așezările urbane și rurale nu sunt evidențiate prin vignete.
Titlul, autorul și scara apar într-un cartuș pătrat înconjurat de personaje alegorice sugerând plătirea tributului către sultan.

Scara în mile germane comune, mile turcești terestre, mile marine italiene și turcești.

https://biblioteca-digitala.ro

IO. BAPTISTA HOMANNI, „IMPERIUM TURCICUM in EUROPA, ASIA et AFRICA REGIONES PROPRIAS, TRIBUTARIAS, CLIENTELARES...Suntibus IO.BAPTISTA HOMANNI, Noribergae", 1737.

https://biblioteca-digitala.ro

Denumire: Hartă „Imperiul Turciei, Europa, Grecia"

Autor: Iohann Cristoph Harenberg
Datare: 1741
Material: hârtie gălbuie lipită pe carton
Tehnică: gravură pe metal cu dăltița, colorată cu acuarelă
Dimensiuni: 487x560 mm imaginea
15x15 mm cușeta
535x630 mm hârtia

Nr. inventar: **11.054**

Harta întocmită de Iohann Cristoph Harenberg și dedicată lui Carol Wilhelm Ferdinand, Duce de **BRAUNSCHWEIG LÜNEBURG.**
Figurează statele antice din Europa (DACIA-PROVINCIA TRAIANI, PANNONIA SUPERIOR ȘI INFERIOR, MOESIA SUPERIOR ȘI INFERIOR, MACEDONIA, THRACIA ILLYRICUM, DALMAȚIA, ITALIA cu SICILIA, GRECIA), Asia-Mică (BITHINYA, PHRIGIA, CAPPADOCIA, LYDIA, LYCAONIA), nordul Africii (TRIPOLITANA, LYBIA, EGIPT, ARABIA).
Statele sunt menționate cu numele cunoscute în antichitate.
O parte din state au teritoriile colorate, pe când altele au divers colorate numai granițele.
Într-un dreptunghi există o notă în limba latină, în care se menționează semnificația hărții. Sunt figurate teritoriile amintite în scrierile grecești și latine: orașe, insule menționate în Noul Testament, precum și drumul urmat de Sf. Paul, ce pornea din Cezareea până la Roma.
Bogat ilustrat regimul hidrografic, mai puțin formele de relief.
Pe teritoriul Daciei (PROVINCIA TRAIANI) lipsesc formele de relief, redate puține cursuri de ape și un număr redus de localități: Iassis, Apulum, Sarmizegetusa, Napoca, etc.
Cursul Dunării, evidențiat printr-o gravare accentuată, până la vărsarea în mare prin trei guri.
Titlul, autorul, anul, sunt înconjurate de reprezentări ale monedelor grecești, a căror descriere este notată pe manșeta de deasupra hărții.

Scara în pași grecești, mile germane, mile terestre turcești și mile marine italiene și turcești.

https://biblioteca-digitala.ro

Ioannes Cristoph Harenberg, „IMPERII TURCICI EUROPAEI TERRA, in primis GRAECIA cum confiniis...adornavit Ioannes Cristoph Harenberg. Gen. Sch. Insp. et Reg. Scient. Societ. Berol. Sodal. Curantibus Homannianis Heredibus A:1741 Cum Privil. S.C.M.XII", 1741.

https://biblioteca-digitala.ro

Denumire: Hartă „Turcia europeană"

Autor: Robert (de Vaugondy)

Datare: 1755

Atelier: Franța (?)

Material: hârtie gălbuie, groasă, vărgată, cu filigran (blazon și o inscripție)

Tehnică: gravură pe metal cu dăltița, colorată cu acuarelă

Dimensiuni: 480x453 mm imaginea
11 mm cușeta
510x635 mm hârtia

Nr. inventar: **42.547**

Harta țărilor aflate sub influența sau ocupația Imperiului Otoman: Valahia, Serbia, Croația, Bosnia, Dalmația, Albania, Bulgaria, Macedonia, Rumelia, Livadia.
Harta prezintă, de asemenea, părți din regatul Neapole, Anatolia, Slovenia și Moldova.
Granițele sunt delimitate prin diverse culori.
O informație importantă privind teritoriul Valahiei este împărțirea pe județe: Mechendinzi (MehenințI), Rouminazi (Romanați), Teleomak (Teleorman), Isfovul (Ilfov), Capolongo (Câmpulung).
Sistemul hidrografic și formele de relief bine reprezentate. Cursul Dunării, redat de la intrarea în Valahia, până la vărsarea în Marea Neagră prin trei guri, cu indicarea brațelor Chilia Veche și Chilia Nouă.
Țările figurate pe hartă sunt notate cu foarte multe așezări urbane și rurale. Orașele de reședință notate cu majuscule de tipar: VISZEGRAD, MOSTAR, SEMENDRIA, SOPHIA, ADRIANOLPOLE, BUKUREST.
Titlul, autorul, gravate în interiorul unui cartuș, timbrat de semilună având la bază arme, iar în partea dreaptă efigia sultanului Mahomed al II-lea și tuiuri.

Scara în mile geometrice, turcești și ungare.

https://biblioteca-digitala.ro

Robert (de Vaugondy), "TURQUIE EUROPÉENNE PAR LE Sr ROBERT Geographe ordinaire du Roy avec Privilege, 1755"

https://biblioteca-digitala.ro

Denumire: Hartă „Turcia europeană"

Autor: Robert (de Vaugondy)

Datare: 1755 (?)

Material: hârtie gălbuie, vărgată, cu filigran (un blazon şi o inscripţie)

Tehnică: gravură pe metal cu dăltiţa, colorată cu acuarelă

Dimensiuni: 475x445 mm imaginea
18 mm cuşeta
500x620 mm hârtia

Nr. inventar: **11.027/12**

Harta ţărilor aflate sub influenţa sau ocupaţia Imperiului Otoman: Valahia, Serbia, Croaţia, Bosnia, Dalmaţia, Albania, Bulgaria, Macedonia, Rumelia, Livadia.
Harta prezintă, de asemenea, părţi din regatul Neapole, Anatolia, Slovenia şi Moldova.
Graniţele sunt delimitate prin diverse culori.
O informaţie importantă privind teritoriul Valahiei este împărţirea pe judeţe: Mechedinzi (Mehenințĭ), Rouninazi (Romanaţi), Telomak (Teleorman), Isfovul (Ilfov), Campolongo (Câmpulung).
Sistemul hidrografic şi formele de relief bine reprezentate. Cursul Dunării, redat de la intrarea în Valahia, până la vărsarea în Marea Neagră prin trei guri, fiind notate Chilia Veche şi Chilia Nouă.
Ţările figurează pe hartă cu foarte multe aşezări urbane şi rurale. Oraşele de reşedinţă notate cu majuscule de tipar: VISZEGRAD, MOSTAR, SEMENDRIA, SOPHIA, ADRIANOLPOLE, BUKUREST.
Titlul, autorul, gravate în interiorul unui cartuş, timbrat de semilună având la bază arme, iar în partea dreaptă efigia sultanului Mahomed al II-lea şi tuiuri.

Scara în mile geometrice, turceşti şi ungare.

https://biblioteca-digitala.ro

Sr ROBERT (DE VAUGONDY), „TURQUIE EUROPÉENNE ”, 1755 (?).

https://biblioteca-digitala.ro

Denumire: Hartă „Imperiul Bizantin şi regiunile învecinate sub Constantin Porphyrogenetul"

Autor: Guillaume de l'Isle

Datare: sec. XVIII (?)

Material: hârtie albă, vărgată, cu filigran

Tehnică: gravură pe metal cu dăltiţa, colorată

Dimensiuni: 475x635 mm imaginea
5x5 mm cuşeta
495x680 mm hârtia

Nr. inventar: **11.027/48**

Harta Imperiului Bizantin şi a regiunilor învecinate, sub Constantin Porphyrogenetul, aparţinând noii ediţii a cărţii călugărului benedictin Anselmi Bandurii.
Graniţele statelor sunt punctate şi colorate.
Harta cuprinde sud-estul european, bazinul Mării Negre şi sudul Italiei, cu limitele regiunilor colorate şi cu indicarea localităţilor din epocă.
Pe hartă figurează puţine lanţuri muntoase.
Întreg teritoriul dintre Dunăre, Prut, munţii Carpaţi este denumit din nord-vest până în sud-vest „MAGNA MORAVIA", în centru „TURCIA", fără nicio denumire pentru regiunile Transilvaniei, Valahiei şi Moldovei.
Pe aceste teritorii sunt figurate doar râurile: Prut (Brutus fl), Siretul (Siretus fl), Oltul (Cubus fl), Dunărea cu cinci guri la vărsarea în Marea Neagră (Danubius qui et Ister fl).
Pe teritoriul ţărilor române nu este indicată nicio localitate, cu excepţia sudului Basarabiei unde figurează Alba-Civitas (Cetatea Albă) şi cu indicarea Podului lui Traian de pe Dunăre (Pons Traiani).
Titlul hărţii, autorul, inscripţionate pe manşeta de deasupra hărţii, pe trei registre.

Scara în stadii greceşti.

https://biblioteca-digitala.ro

GUILLELMO DEL'ISLE, „IMPERII ORIENTALIS et CIRCUMJACENTIUM REGIONUM sub CONSTANTINO PORPHYROGENIT AUCTORE GUILLELMO DEL' ISLE e Regia Scientiarum Academia, ad novam Editionem Libri CONSTANTINI PORPHYROGEN quae prodit studio ANSELMI BANDURII Monachi Benedictini Ragusini Melitensis cum ejusdem Notis et Animadversionibus", sec. XVIII (?).

https://biblioteca-digitala.ro

Denumire: Hartă „Imperiul Otoman din Europa, Asia şi Africa, cu ţările tributare şi clientelare."

Autor: Iohann Baptista Homanni

Datare: 1737

Atelier: Nürenberg

Material: hârtie albă, groasă

Tehnică: gravură pe metal cu dăltiţa, colorată cu acuarelă

Dimensiuni: 540x610 mm imaginea + cuşeta

Nr. inventar: **11.061**

Harta Imperiului Otoman în Europa, Asia şi Africa, regiunile tributare sau clientelare imperiului, cu graniţele sau teritoriile colorate.
Figurează sudul şi sud-estul Europei, bazinul Mării Negre şi Caspice, Asia Mică, Persia, Peninsula Arabică, bazinul Mării Roşii, nord-estul Africii cu bazinul Mării Mediterane limitat spre vest de Peninsula Italică.
Harta reprezintă Valahia, parte din Transilvania şi Moldova, în care figurează numeroase oraşe precum: Bucureşti, Târgovişte, Iaşi, Vaslui, Făgăraş, Sibiu, etc.
Deasupra hărţii este gravată următoarea legendă: "Tabula ex novissimis Relationibus ad memtem de l'Islii, inprimis vero celeberrini Geographi,... I. M. Hassi, Prof. Vitemb. Delineata A. 1737".
Titlul, autorul şi scara apar într-un cartuş pătrat înconjurat de personaje alegorice figurând plătirea tributului către sultan.

Scara în mile germane comune, mile turceşti terestre, mile marine italiene şi turceşti.

https://biblioteca-digitala.ro

IO. BAPTISTA HOMANNI, „IMPERIUM TURCICUM in EUROPA, ASIA et AFRICA REGIONES PROPRIAS, TRIBUTARIAS, CLIENTELARES,...Sumtibus IO. BAPTISTA HOMANNI, Noribergae 1737".

https://biblioteca-digitala.ro

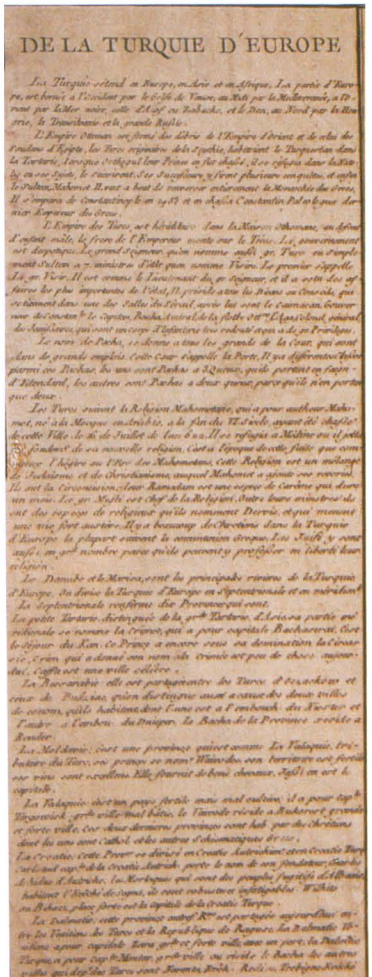
DE LA TURQUIE D'EUROPE

Denumire: Hartă „Turcia europeană"

Autor: Anonim

Datare: sec.XVIII

Material: hârtie vărgată, gălbuie, cu două filigrane

Tehnică: gravură pe metal cu dăltița, colorată cu acuarelă

Dimensiuni: 320x552 mm imaginea
332x556 mm imaginea + cuşeta
363x567 mm hârtia

Nr. inventar: **11.085**

Harta redă întinderea Imperiului Otoman în Europa, Asia şi Africa. Partea europeană este demarcată la vest de Golful Veneției şi Marea Mediterană, în est de Marea Neagră, Marea de Azov şi fluviul Don, la nord de Ungaria, Transilvania şi Rusia.
Pe hartă sunt figurate şi țările sud-dunărene: Croația, Bosnia, Serbia, Bulgaria, Dalmația, Macedonia, Rumelia. În imagine este evidențiată în mod expres Turcia Asiatică (TURQUIE D' ASIE).
Statele sunt prezentate fără indicarea granițelor.
Regimul hidrografic şi formele de relief sumar redate, cu excepția cursului Dunării, redat la vărsarea în mare cu cinci guri, menționat brațul Chilia.
Pe teritoriile statelor figurate în imagine, notate aşezările urbane mai importante, din care unele însoțite de vignete.
Harta este însoțită de un text în limba franceză pe două registre, în dreapta şi stânga, privind originea, istoria, organizarea socială şi religia turcilor. De asemenea, apar referiri privind teritoriile Turciei Meridionale (Grecia, Macedonia, Albania, Epirul, Tesalia).

Scara în mile turcești, verste ruseşti, mile marine şi poloneze.

https://biblioteca-digitala.ro

Anonim, „TURCIA EUROPEANĂ”, sec. XVIII.

https://biblioteca-digitala.ro

Denumire: Hartă „Imperiul Otoman în Europa şi Asia"

Autor: Anonim

Gravor: J. L. v. Baehr sclupt.

Datare: sec. XVIII(?)

Tehnică: litografie

Material: hârtie gălbuie

Dimensiuni: 207x260 mm imaginea
221x273 mm hârtia

Nr. inventar: **96.578**

Harta Imperiului Otoman, cu zonele europene şi asiatice aflate sub dominaţia sa, precum şi teritoriile figurate la nord, Austria şi Rusia, şi o parte din nordul Africii, la sud.
Valahia şi Moldova destul de corect plasate; Transilvania nu este menţionată în mod expres, teritoriul ei fiind inclus în cadrul graniţelor Austriei; în aceeaşi situaţie se află şi Basarabia, al cărui teritoriu apare ca făcând parte din Rusia.
Pe hartă sunt trecute principalele oraşe din Valahia, Moldova, Transilvania, Basarabia: Bucureşti, Târgovişte, Câmpulung, Craiova, Caracal, Slatina, Iaşi, Vaslui, Galaţi, Chişinău, Braşov, Sibiu, Timişoara.
În partea dreaptă jos, figurează un tabel, pe care sunt specificate statele din Europa şi Asia aflate sub dominaţia Imperiului Otoman.
Notaţiile sunt în limba germană.
Sub cuşetă, în dreapta jos, apare numele gravorului „J. L. v. Baehr sculpt".
Scara în mile germane şi leghe franceze.

https://biblioteca-digitala.ro

Anonim, „DAS OSMANISCHE REICH IN EUROPA UND ASIEN", sec. XVIII (?).

https://biblioteca-digitala.ro



Denumire: Hartă „Austria și posesiunile sale"

Autor: Georg Ignaz Freyherrn von Mezburg

Gravor: Masfeld

Datare: 1787

Atelier: Viena

Material: hârtie gălbuie, lipită pe suport de pânză albă

Tehnică: gravură pe metal cu dăltița, colorată cu acuarelă

Dimensiuni: 525x787 mm hârtia

Nr. inventar: **11.113**

Harta delimitată pe axa vest-est a unei părți a Europei (din estul Franței până la Moldova), și pe axa nord-sud (din centrul Germaniei până în centrul Italiei) pe care sunt marcate cu puncte și colorate, teritoriile ocupate de habsburgi: Boemia, Moravia, Ungaria, Transilvania, Bucovina, Galiția, Slovenia, Croația, Stiria, Carintia, Tirol, Milano, Mantua, teritorii din Suedia și Țările de Jos.
Statele figurate au însemnate orașele de mai mare importanță: Temeswar (Timișoara), Lugoj, Lippa (Lipova), Clauseburg (Cluj), HERMANSTADT (Sibiu), Torda (Turda), Midiasch (Mediaș); în Valahia este menționat doar Bukarest (București); în Moldova, Dorna; în Bucovina, Czernowiz (Cernăuți).
Titlul, autorul, datarea, înscrise într-un dreptunghi plasat în colțul din stânga jos, timbrat de un vultur încoronat, cu aripile deschise, ținând în cioc o goarnă; reprezentarea este inclusă în peisajul unui orășel de munte.

Scara în mile ungare, franceze și italiene, plasată în colțul din dreapta jos în interiorul unui cartuș dreptunghiular, având însemne explicative pentru stațiile poștale cât și însemne demarcatoare pentru granițele imperiului și a diferitelor provincii.

https://biblioteca-digitala.ro

Georg Ignaz Freyherrn von Mezburg, "POST CHARTE DER KAIS. KÖNIG. ERBLANDE Durch Herrn abbe Georg Ignaz Freyherrn von Mezburg K.K. Profesor der Mathematique an der Universität in Wien MDCCLXXXVII, CP.S.CM- Masfeld Sculp.", 1787.

https://biblioteca-digitala.ro

Denumire: Hartă „Lumea nouă sau America de Sud și America de Nord".

Autor: Mattäeus Seutter

Datare: sec. XVIII

Material: hârtie albă, lipită pe suport de carton

Tehnică: gravură cu dăltița, colorată

Dimensiuni: 490x580 mm imaginea
505x598 mm hârtia

Nr. inventar: **49.460**

Harta celor două Americi, cu teritoriile și contururile colorate.
Harta surprinde sudul Groenlandei, nordul Africii și părți din Europa: Galia, Spania, Portugalia (sumar figurate).
Menționate datele în care au fost descoperite diverse insule, itinerariile şi anii expedițiilor spaniole și portugheze.
Pe marginile laterale, este indicată clima în raport cu ecuatorul, evidențiat pe hartă printr-o linie specială cu mențiunea „LINEA AEQUATORIS CIRCULUS AECUINOCTIALIS"; de asemenea sunt menționate cele două tropice, al Racului și al Capricornului.
În câmpul stâng sus, un cartuș având în centru imaginea Fecioarei Maria, la senestra un grup de nobili spanioli, iar la dextra un grup de amerindieni. Textul din interiorul cartușului amintește de expedițiile lui Christophor Columb din 1492 și Amerigo Vespuci în 1497, iar imaginea Fecioarei Maria simbolizează creștinarea băștinașilor.
Titlul, autorul, într-un cartuș ornamental, plasat în colțul din stânga jos, înconjurat la dextra și la senestra de grupuri de amerindieni, cu semnificația ocupațiilor acestora: pescuitul, vânătoarea, strângerea recoltelor, etc.
Deasupra cartușului, păsări specifice faunei Americii.

Scara lipsește.

https://biblioteca-digitala.ro

Mattäeus Seutter, „ NOVUS ORBIS SIVE AMERICA MERIDIONALIS ET SEP. TENTRIONALIS PER SUA REGNA PROVINCIAS ET INSULAS IUXTA OBSERVATIONES ET DISCRIPTIONES RECENTISS. DIVISA ET ADORNATA CURA ET OPERA MATTH. SEUTTER, SAC. CAES. MAJ. GEOGR. AUG. VIND".

https://biblioteca-digitala.ro



Denumire: „Harta Palestinei"
Autor: Maior D. Pappasoglu, „EDITOR ŞI COMPUITOR".
Gravor: C. Isler
Datare: 1868
Atelier: Bucureşti
Material: carton gălbui
Tehnică: procedeu tipografic
Dimensiuni: 600x675 mm hârtia

Nr. inventar: **11.099**

Harta Palestinei cu indicaţiile triburilor care o populau: Iuda, Simion, Dan, Veniamin, Efraim, Manase de pe Iordan, Isachar, Zebulon, Neptalim, Aser, Manase dincolo de Iordan, Ruben.
Palestina era împărţită în: Regatul Iuda, în partea de sud; în partea de est, Regatul Moabitenilor; în partea de nord, Regatul Galileei; în partea nord-estică, Regatul Israil; în partea centrală, Regatul Samariei, Regatul Filistenilor.
În câmpul drept, centru, însemnate vignetele indicând „reşedinţele", „Calea lui Iisus", „Calea captivităţii", „Calea hagiilor", şi locurile unde au avut loc bătălii.
Graniţele statului sunt marcate cu puncte.
În dreapta jos, flancată pe două laturi de patru personaje, există o hartă de dimensiuni reduse, indicând „călătoria de 40 ani a popolului lui Israil din Egipt prin pustiuri la pământul făgăduinţei Canaan".
În stânga sus, o imagine a Ierusalimului. Dedesubt, efigiile regilor: „ACHAD, JORAM, JOSAFAT, JEHU, OCHOSIAS" şi emblemele a douăsprezece triburi (ţinuturi).
Sub chenarul ce cuprinde numele autorului, în partea lui stângă, într-un pătrat figurat „împărţirea taberei israeliţilor".
Harta înfăţişează elemente de geografie fizică: ape, munţi, arbori, precum şi numeroase localităţi, notate cu vignete, dimensionate după rolul avut în teritoriu: CAPERNAUM, NAZARET, BETLEHEM, IERUSALIM.
Autorul, datarea, încrise în interiorul unui dreptunghi, în câmpul drept, având anul în cifre romane, locul editării şi numele gravorului.
Întreaga imagine a hărţii este încadrată într-un chenar cu ornamente vegetale, având în colţurile de sus, câte un triunghi cu raze, iar dedesubt, câte două tabele cu cifre romane, înscrise pe două registre.

Scara în 120 paşi geometrici, mile geometrice, mile de oră şi „dicta".

https://biblioteca-digitala.ro

Maior D. PAPPASOGLU, „HARTA PALESTINEI”

https://biblioteca-digitala.ro

Denumire: Atlas Geografico- Istoric

Autor: Christopher Weigel
Gravor: Michael Kauffer
Editor: David Koeler

Datare: sec. XVIII(?)
Atelier: Nürenberg

Material: hârtie albă, vărgată, cu filigran

Dimensiuni: 375x255 mm
Oglinda textului: 310x380 mm(în medie harta)
Coperta: 320x190 mm (fără titlu)

92 file (2 exemplare fără index)
88 file cu 44 hărți
1 filă index
1 pagină cu ilustrație

Nr. inventar: **12.066**

Atlasul conține următoarele imagini:
-gravură pe metal cu dăltița, „Atlas susținând pământul", 320x190 mm.
-gravură pe metal cu dăltița, colorată cu acuarelă (aquaforte), "Planiglobul", 330x345 mm.
-gravură pe metal cu dăltița, colorată cu acuarelă (aquaforte), „Europa antică", 325x405 mm.
-gravură pe metal cu dăltița, colorată cu acuarelă (aquaforte), "Spania antică", 315x390 mm.
-gravură pe metal cu dăltița (aquaforte), „Galia antică", 310x380 mm
-gravură pe metal cu dăltița (aquaforte), „Galia Transalpină", 310x380 mm
-gravură pe metal cu dăltița (aquaforte), „Galia, Belgia și Germania", 310x390 mm
-gravură pe metal cu dăltița (aquaforte), „Insulele Britanice", 320x390 mm
Atlasul este copertat cu piele de căprioară.
Indexul, titlul în limba latină.

https://biblioteca-digitala.ro



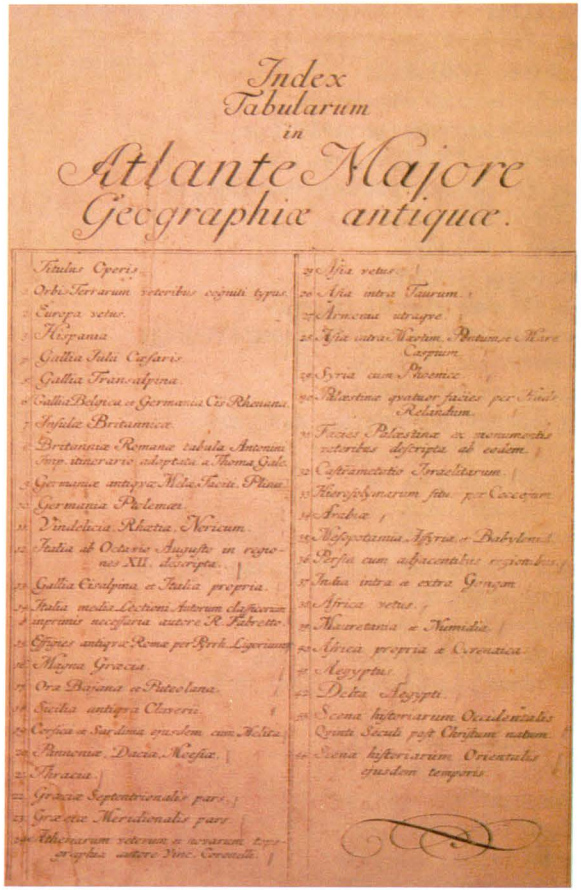

Christophori Weigelii, „DESCRIPTIO ORBIS ANTIQUI in XLIV. Tabulis exhibita a IO. DAVIDE KOELERO Hist. et Polit. P. P. Altdorfino studio atque opera Christophori Weigelii Noriembergae".

https://biblioteca-digitala.ro

INDICE AUTORI

Adam, Iacob (sec. XVIII), 67, 71
Bawr (Bauer), Friederich Wilhelm von,
Bleau, Wilhelm şi Iohannes (secol XVIII), 91
Bonne, Robert (secol XVIII), 147, 151, 169
Borgnignon d'Anvile, Jean Baptiste (1697-1782), 27
Chiquet, I. (sec. XVIII), 13, 135
Dezauche (sec. XVIII), 183
Dunn, Samuel (sec. XVIII), 145
Fer, Nicolas de (1646-1720), 85, 133, 177
Freyherrn von Mezburg, Georg Ignaz (sec. XVIII), 235
Gotlob, Augusto (sec. XVIII), 181
Güssefeld, F.L. (sec. XVIII-XIX), 155
Harenberg, Ioannes Christoph (sec. XVIII), 221
Hassius, I.M. (secol XVIII), 15, 53, 141
Hondius, Henri (1546-1611), 79
Ianssonius, Ioannes (secol XVII), 81, 103
Iode, Gerardus, de (sec. XVIII), 175
Isle, Guillame De l' (nascut 1675), 17, 131, 149, 159, 163, 227
Janvier, S. (sec. XVIII), 143
Lazius, Wolfgang (cca. 1514-1566), 113
Lotter, Tobie Conrad (secol XVIII), 97, 205
Mercator (Kremer), Gerhard (1512-1594), 29, 31, 33, 41, 43, 45, 47, 49, 117
Münster, Sebastian (1489-1552), 77
Müller, I.F. (sec. XVIII), 187
Ortelius, Abraham (1527-1598), 7
Pappasoglu, D. (secol XIX), 239
Ram, Ioannes, de (sec. XVIII), 171
Rouge, Le (sec. XVIII), 139
Ruhedorf, F. Jos. (sec. XVIII), 55
Sambucus, Ioan (1531-1584), 75,107
Sandrart, Iacobo (sec. XVII), 127
Sanson Abeville, Nicolas (1627-1667), 83, 119, 121, 123, 203, 217
Schenk, Petrus (secol XVII), 95
Schmidt, I.F. (secol XVIII), 35
Seutter, Mathaeus (secol XVIII), 21, 69, 101, 105, 209, 237
Tavernier, M. (sec. XVII), 9
Thomas, C.L. (secol XVIII), 51
Valk, Gerardus şi Leonardus (secol XVII), 37, 39, 95
Vaugondy, Robert de (secol XVIII), 23, 153, 185, 223, 225
Vindel, August (sec. XVIII),
Visscher, Nicolaus (1/2 secol XVII), 11, 115
Walch, Iohanes (sec. XIX), 173
Weigelio, Christopher (sec. XVIII), 167, 195, 207, 241
Wit, Frederik, de (sec. XVII), 125
Zannoni, Antonio Rizzi (sec. XVIII), 63
Academia de Ştiinţe din Petersburg, 179
Institutul Geografic Weimer, 73

BIBLIOTECA BUCUREŞTI

https://biblioteca-digitala.ro

https://biblioteca-digitala.ro

https://biblioteca-digitala.ro

https://biblioteca-digitala.ro

MUZEUL MUNICIPIULUI BUCUREŞTI

www.muzeulbucurestiului.ro